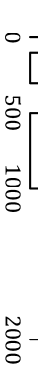


Załącznik nr 1 do uchwały
Nr/...../2022
Rady Gminy Komarówka Podlaska
z dnia 2022 r.
w sprawie wyznaczenia obszaru
zdegradowanego i obszaru rewitalizacji
Gminy Komarówka Podlaska







SKALA 1:5000



LEGENDA:




Obszar zdegradowany



składający się z jednostek:

-  1. Kolembrody
-  2. Komarówka Podlaska
-  3. Przegaliny Małe
-  4. Wiski
-  5. Żelizna
-  6. Żulinki

Obszar rewitalizacji

składający się z jednostek:

-  Kolembrody
-  Komarówka Podlaska
-  Żelizna

-  Działki ewidencyjne
-  Budynki

