

ZMIANA MIEJSCOWEGO PLANU ZAGOSPODAROWANIA PRZESTRZENNEGO GMINY KOMARÓWKA PODLASKA W ZAKRESIE LOKALIZACJI ROPOCIĄGU ORAZ JEGO STREFY BEZPIECZEŃSTWA

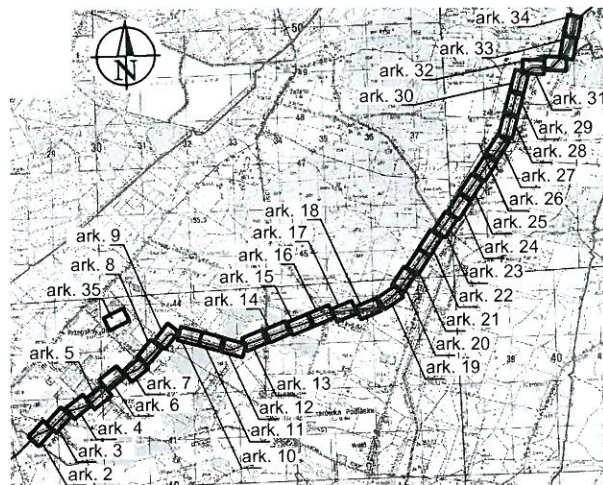
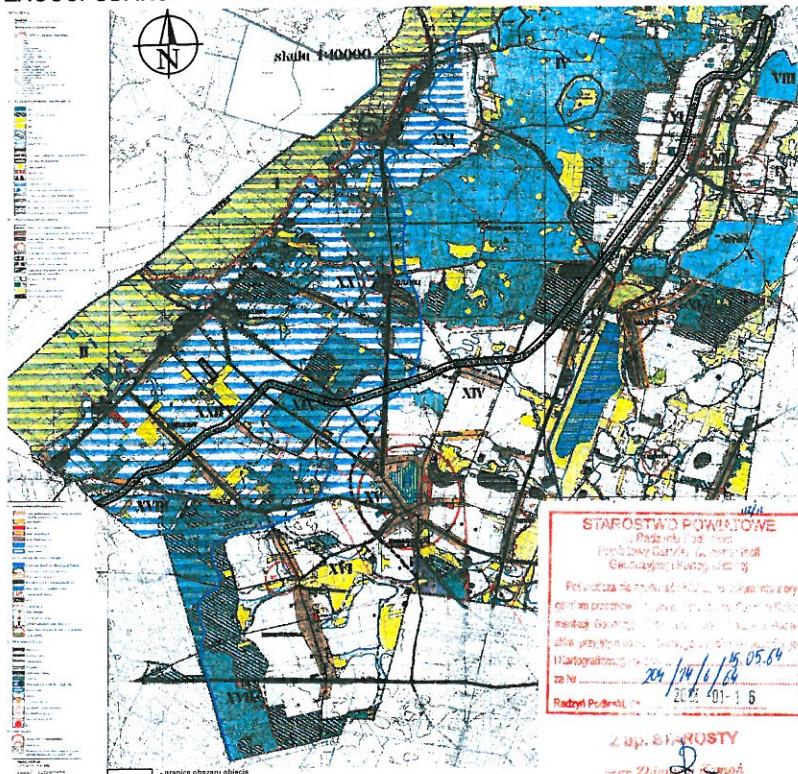
RYSUNEK PLANU

arkusz nr. 1/35

Skala 1:2000

WYRYS ZE ZMIANY STUDIUM UWARUNKOWAŃ I KIERUNKÓW ZAGOSPODAROWANIA PRZESTRZENNEGO GMINY KOMARÓWKA PODLASKA

SCHEMAT PODZIAŁU ARKUSZY



OZNACZENIA :

Ustalenia planu

- granice obszaru objętego zmianą miejscowego planu zagospodarowania przestrzennego
- linie rozgraniczające tereny o różnym przeznaczeniu lub różnych zasadach zagospodarowania
- nieprzekraczalne linie zabudowy
- kolejny numer terenu
- MN tereny zabudowy mieszkaniowej jednorodzinnej
- UR/UH tereny usług rzemiosła, usługi handlu
- RP tereny upraw rolnych
- R/TR tereny rolnicze, z dopuszczeniem realizacji dalekosiężnego rurociągu przesyłowego

- ZL lasy
- WS tereny wód powierzchniowych śródlądowych
- KDG tereny dróg publicznych, klasy głównej
- KDZ tereny dróg publicznych, klasy zbiorczej
- KDL tereny dróg publicznych, klasy lokalnej
- KDD tereny dróg publicznych, klasy dojazdowej
- KDW tereny dróg wewnętrznych
- granice ekologicznego systemu obszarów chronionych gminy
- granice projektowanego Białkopodlaskiego Obszaru Chronionego Krajobrazu
- oś planowanego dalekosiężnego rurociągu przesyłowego
- granica strefy bezpieczeństwa dalekosiężnego rurociągu przesyłowego
- granice stanowisk archeologicznych w ewidencji zabytków wraz z numerem w AZP
- napowietrzne linie elektroenergetyczne nN
- napowietrzne linie elektroenergetyczne SN
- strefy techniczne linii elektroenergetycznych SN
- sygnatury dróg występujące w mpzp Gminy Komarówka Podlaska uchwalonego Uchwałą Nr IX/51/03 Rady Gminy Komarówka Podlaska z dnia 31 września 2003 r.
- przeznaczenie terenu KDL (KP-L 02373)
- klasa drogi KDL (KP-L 02373)

ZĄŁĄCZNIK NR 1 DO UCHWAŁY NR
RADY GMINY KOMARÓWKA PODLASKA
Z DNIA

Oznaczenia informacyjne

- granice administracyjne gminy
- granice obszarów
- granice jednostek strukturalnych
- oznaczenie jednostek strukturalnych zgodnie z mpzp gminy
- XIX**
- IV** Brodacz - Smolarnia
- VI** Kolembrody
- VII** Dolina Żarnicy "Błonie Rzeczka"
- XIV** Wólka Komarowska - Wiski - Walinna
- XVIII** Lasek Borek - Kolonia; Przegaliny Małe i Nowiny
- XIX** Las Sychówka - Kacze Doły
- XXII** Przegaliny - Brzeziny
- szlaki turystyczne
- proponowane obszary ochronne zlewni wód powierzchniowych
- zlewnia deficytowa wody
- granice obszarów zdrenowanych
- rowy melioracyjne

oznaczenia numeryczne i literowe w nawiasach przy sygnaturach dróg, które były przyporządkowane tym drogom w mpzp gminy:

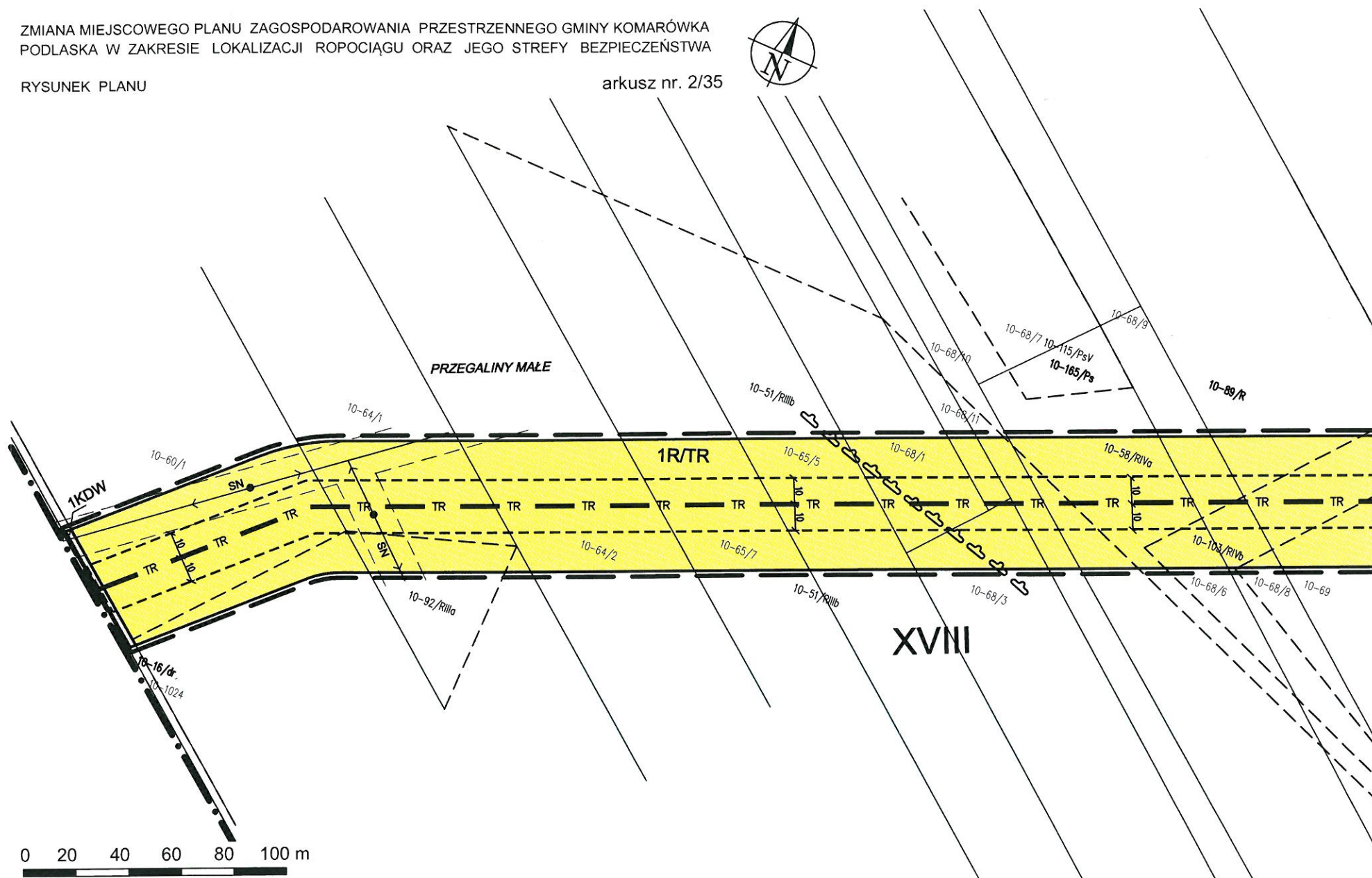
- (KW-G 813) drogi wojewódzkie zapewniające powiązania gminy z obszarem zewnętrznym
- (KG - D 0211008)
- (KG - D 0211009)
- (KG - D 0211010) drogi gminne
- (KG - D 0211013)
- (KG - D 0211019)
- (KG - L 0211011) drogi gminne
- (KP - L 02368)
- (KP - L 02369) drogi powiatowe obsługujące obszar gminy
- (KP - L 02370)
- (KP - L 02373)
- (KP - Z 02502) drogi powiatowe obsługujące obszar gminy z równoczesnym zapewnieniem powiązań komunikacyjnych z obszarem zewnętrznym otaczającym gminę
- y 10 y 10 wymiarowanie

Arcadis Sp. z o.o. ul. Puławska 182, 02-670 Warszawa	
ZESPÓŁ AUTORSKI ZMIANY MPZP : mgr inż. Aleksandra Wiszniewska - WA-269 mgr inż. Łukasz Chamera	Aleksandra Wiszniewska 19977 mgr inż. Aleksandra Wiszniewska ul. Puławska 182, 02-670 Warszawa numer uprawnień WA-269

ZMIANA MIEJSCOWEGO PLANU ZAGOSPODAROWANIA PRZESTRZENNEGO GMINY KOMARÓWKA
PODLASKA W ZAKRESIE LOKALIZACJI ROPOCIĄGU ORAZ JEGO STREFY BEZPIECZEŃSTWA

RYSUNEK PLANU

arkusz nr. 2/35

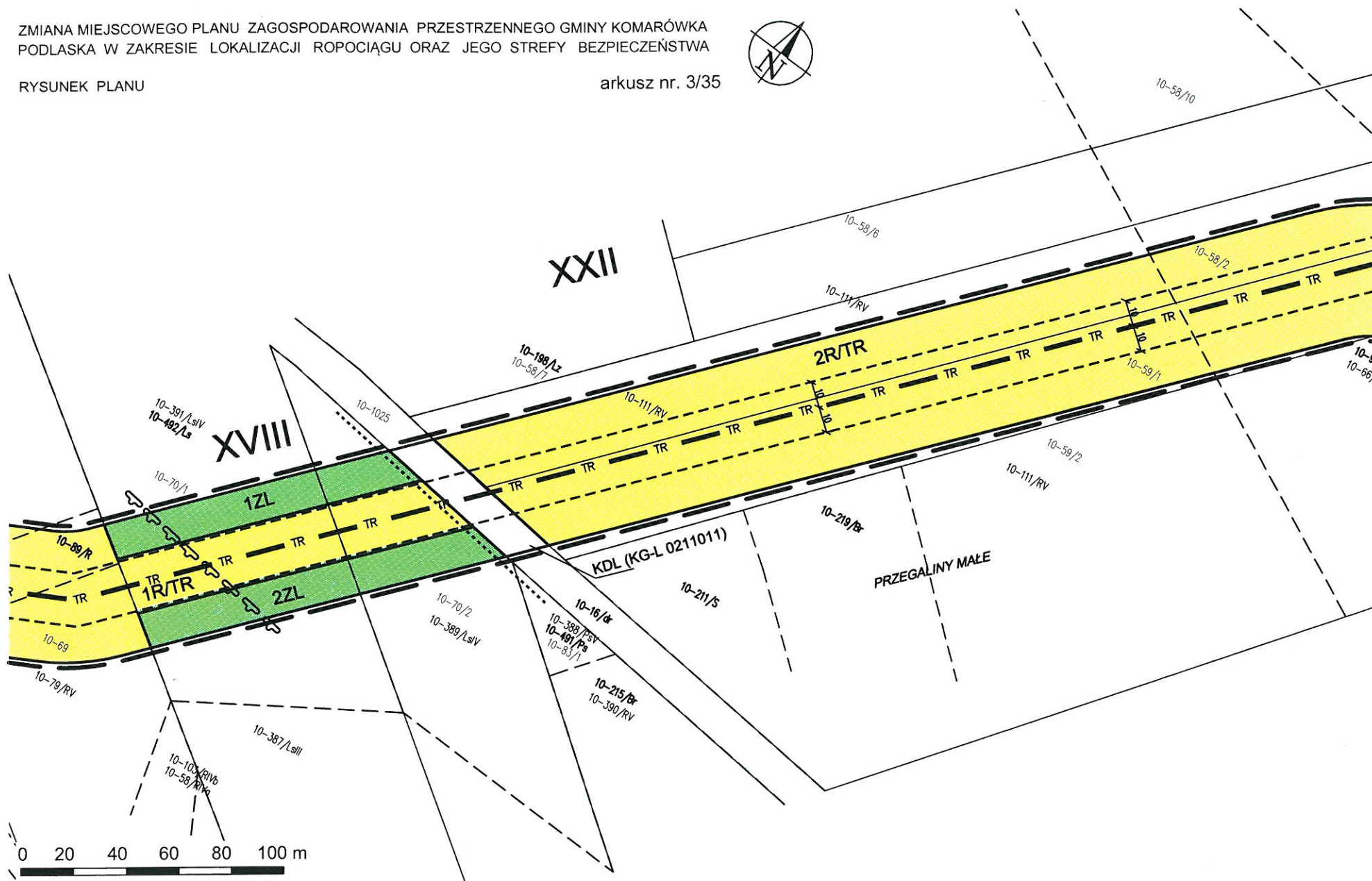


ZMIANA MIEJSCOWEGO PLANU ZAGOSPODAROWANIA PRZESTRZENNEGO GMINY KOMARÓWKA
PODLASKA W ZAKRESIE LOKALIZACJI ROPOCIĄGU ORAZ JEGO STREFY BEZPIECZEŃSTWA



RYСУNEK PLANU

arkusz nr. 3/35

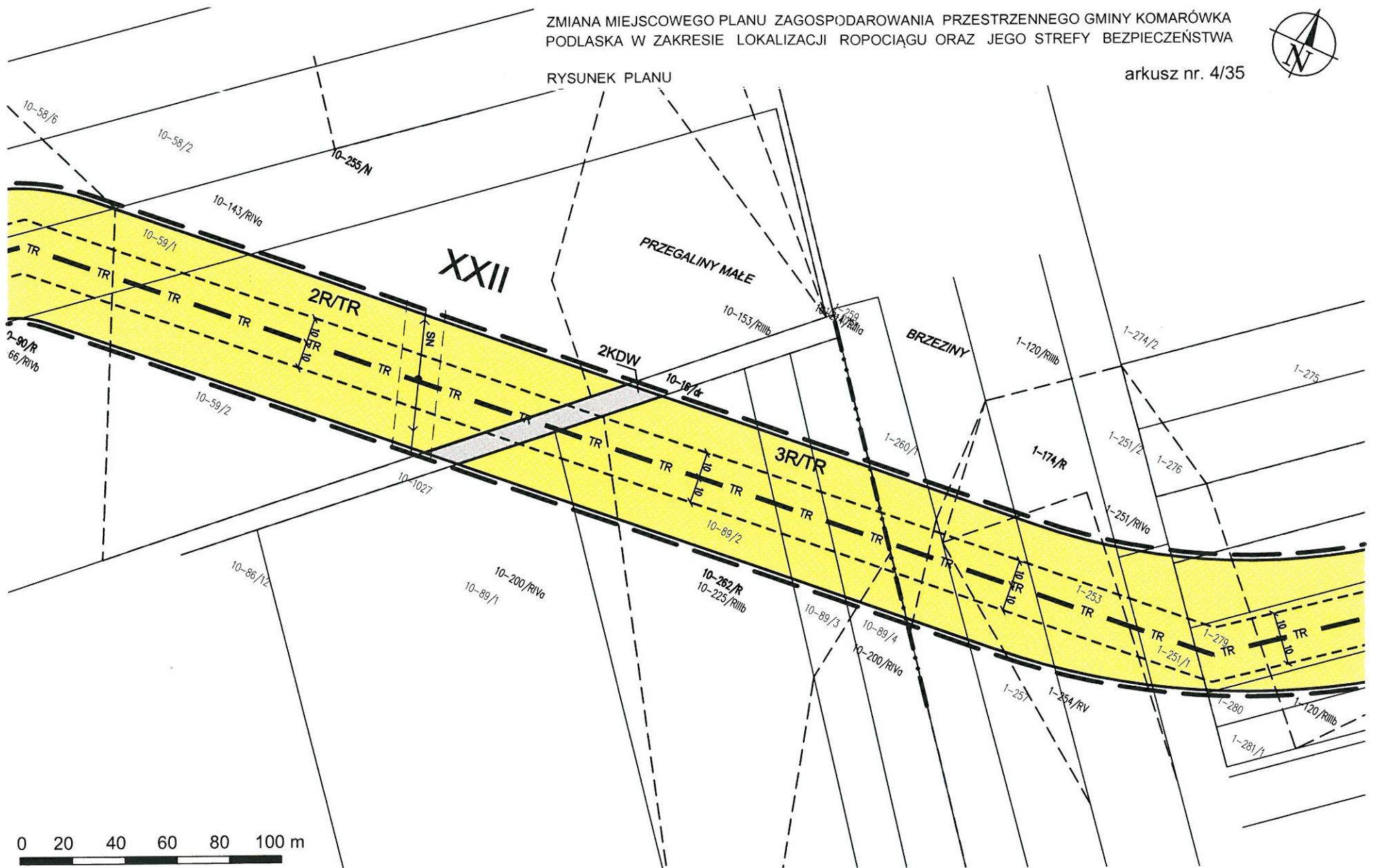


ZMIANA MIEJSCOWEGO PLANU ZAGOSPODAROWANIA PRZESTRZENNEGO GMINY KOMARÓWKA
PODLASKA W ZAKRESIE LOKALIZACJI ROPOCIĄGU ORAZ JEGO STREFY BEZPIECZEŃSTWA



arkusz nr. 4/35

RYSunEK PLANU



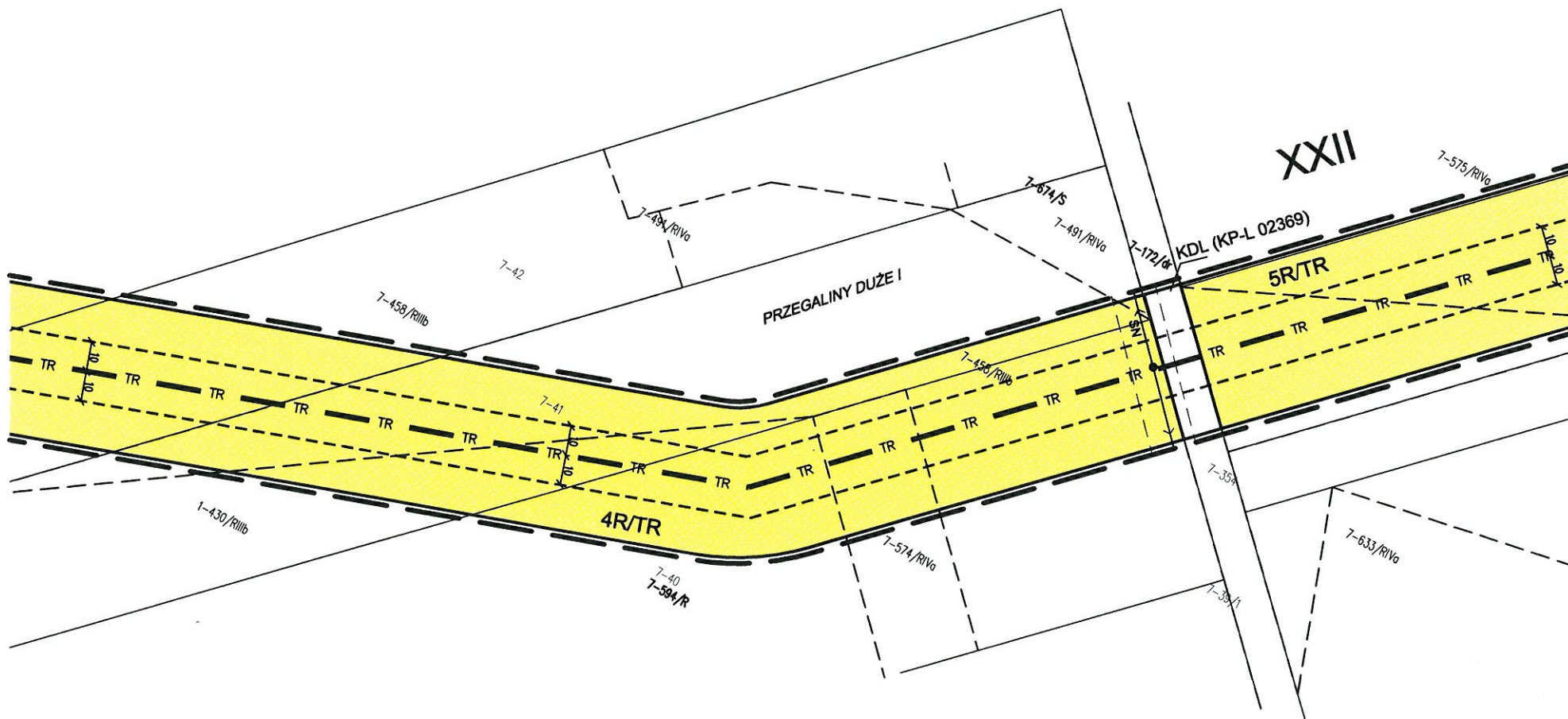
0 20 40 60 80 100 m

ZMIANA MIEJSCOWEGO PLANU ZAGOSPODAROWANIA PRZESTRZENNEGO GMINY KOMARÓWKA
PODLASKA W ZAKRESIE LOKALIZACJI ROPOCIĄGU ORAZ JEGO STREFY BEZPIECZEŃSTWA



RYSUNEK PLANU

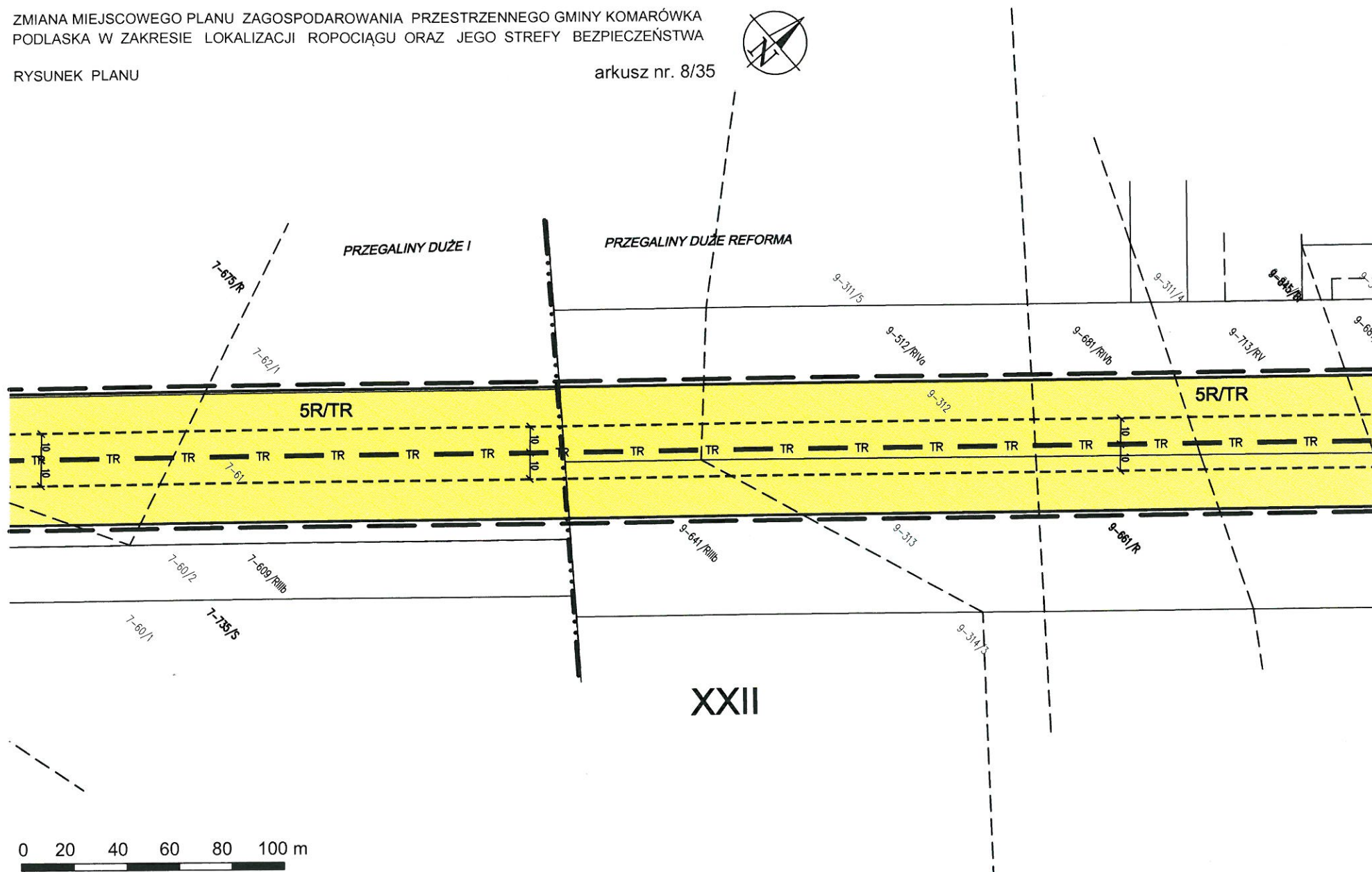
arkusz nr. 7/35



ZMIANA MIEJSCOWEGO PLANU ZAGOSPODAROWANIA PRZESTRZENNEGO GMINY KOMARÓWKA
PODLASKA W ZAKRESIE LOKALIZACJI ROPOCIĄGU ORAZ JEGO STREFY BEZPIECZEŃSTWA

RYSUNEK PLANU

arkusz nr. 8/35



ZMIANA MIEJSCOWEGO PLANU ZAGOSPODAROWANIA PRZESTRZENNEGO GMINY KOMARÓWKA
PODLASKA W ZAKRESIE LOKALIZACJI ROPOCIĄGU ORAZ JEGO STREFY BEZPIECZEŃSTWA



RYСУNEK PLANU

arkusz nr. 9/35

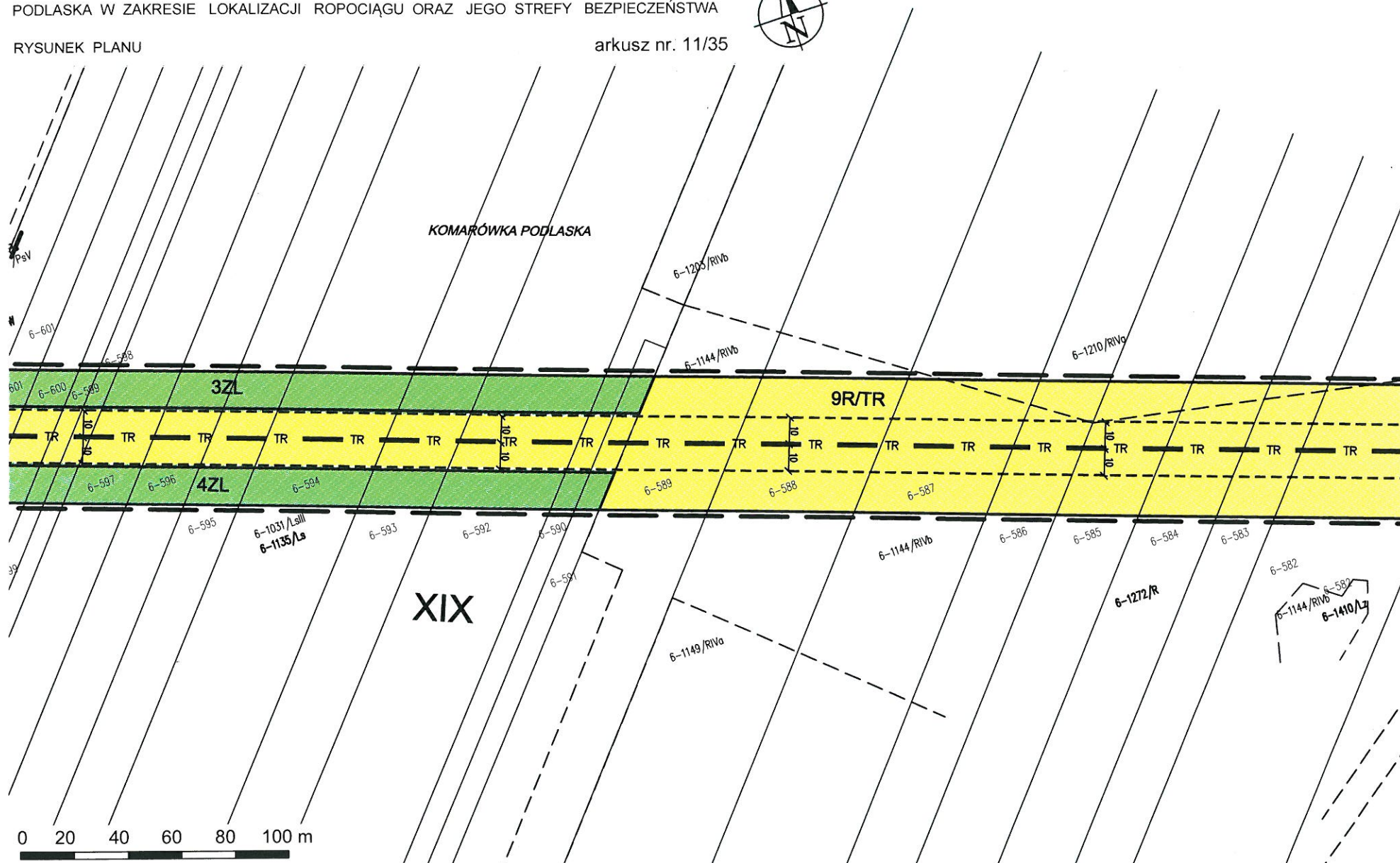


ZMIANA MIEJSCOWEGO PLANU ZAGOSPODAROWANIA PRZESTRZENNEGO GMINY KOMARÓWKA
PODLASKA W ZAKRESIE LOKALIZACJI ROPOCIĄGU ORAZ JEGO STREFY BEZPIECZEŃSTWA



RYСУNEK PLANU

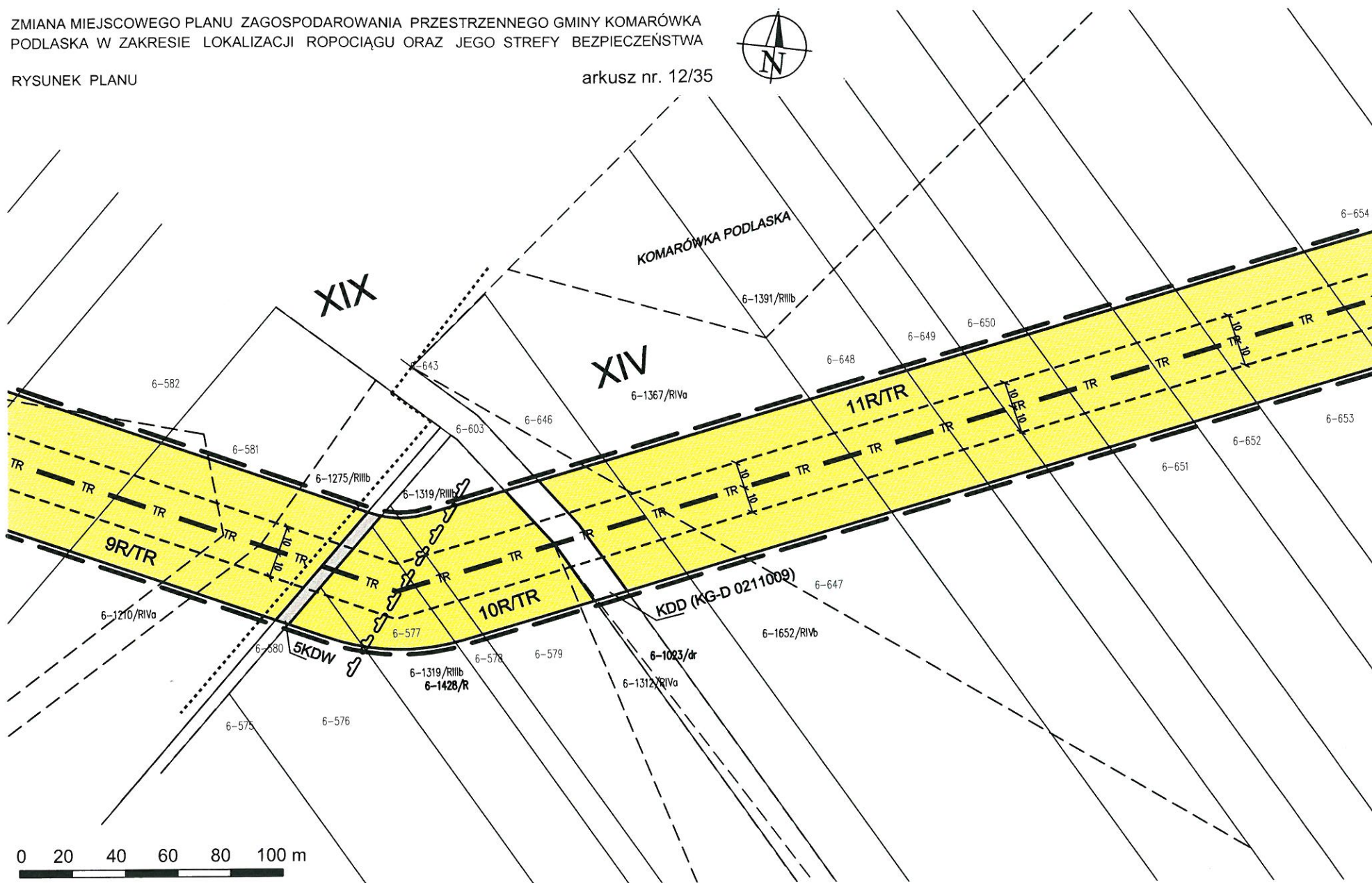
arkusz nr. 11/35



ZMIANA MIEJSCOWEGO PLANU ZAGOSPODAROWANIA PRZESTRZENNEGO GMINY KOMARÓWKA
PODLASKA W ZAKRESIE LOKALIZACJI ROPOCIĄGU ORAZ JEGO STREFY BEZPIECZEŃSTWA

RYSUNEK PLANU

arkusz nr. 12/35

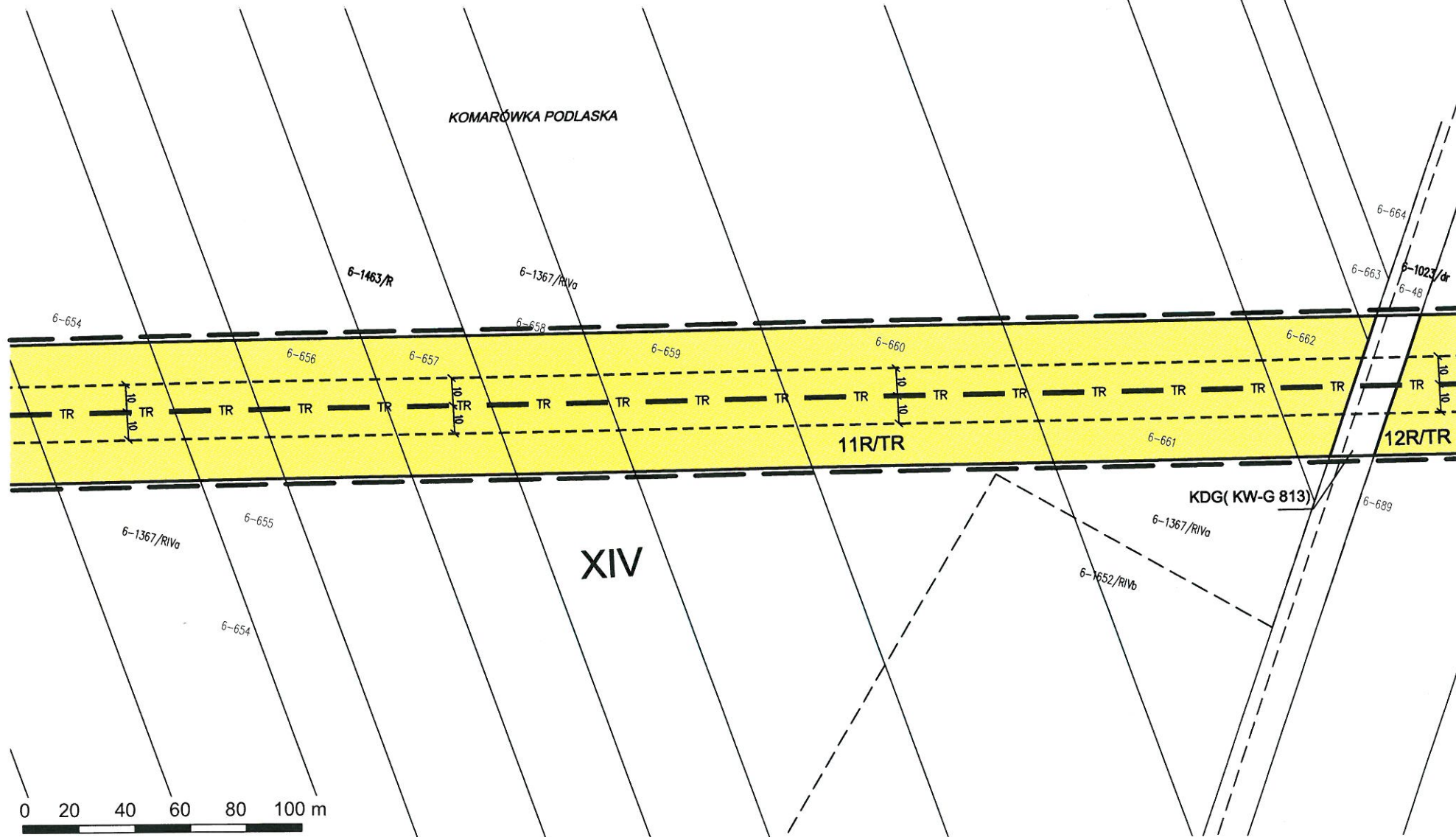


ZMIANA MIEJSCOWEGO PLANU ZAGOSPODAROWANIA PRZESTRZENNEGO GMINY KOMARÓWKA
PODLASKA W ZAKRESIE LOKALIZACJI ROPOCIĄGU ORAZ JEGO STREFY BEZPIECZEŃSTWA



RYSUNEK PLANU

arkusz nr. 13/35

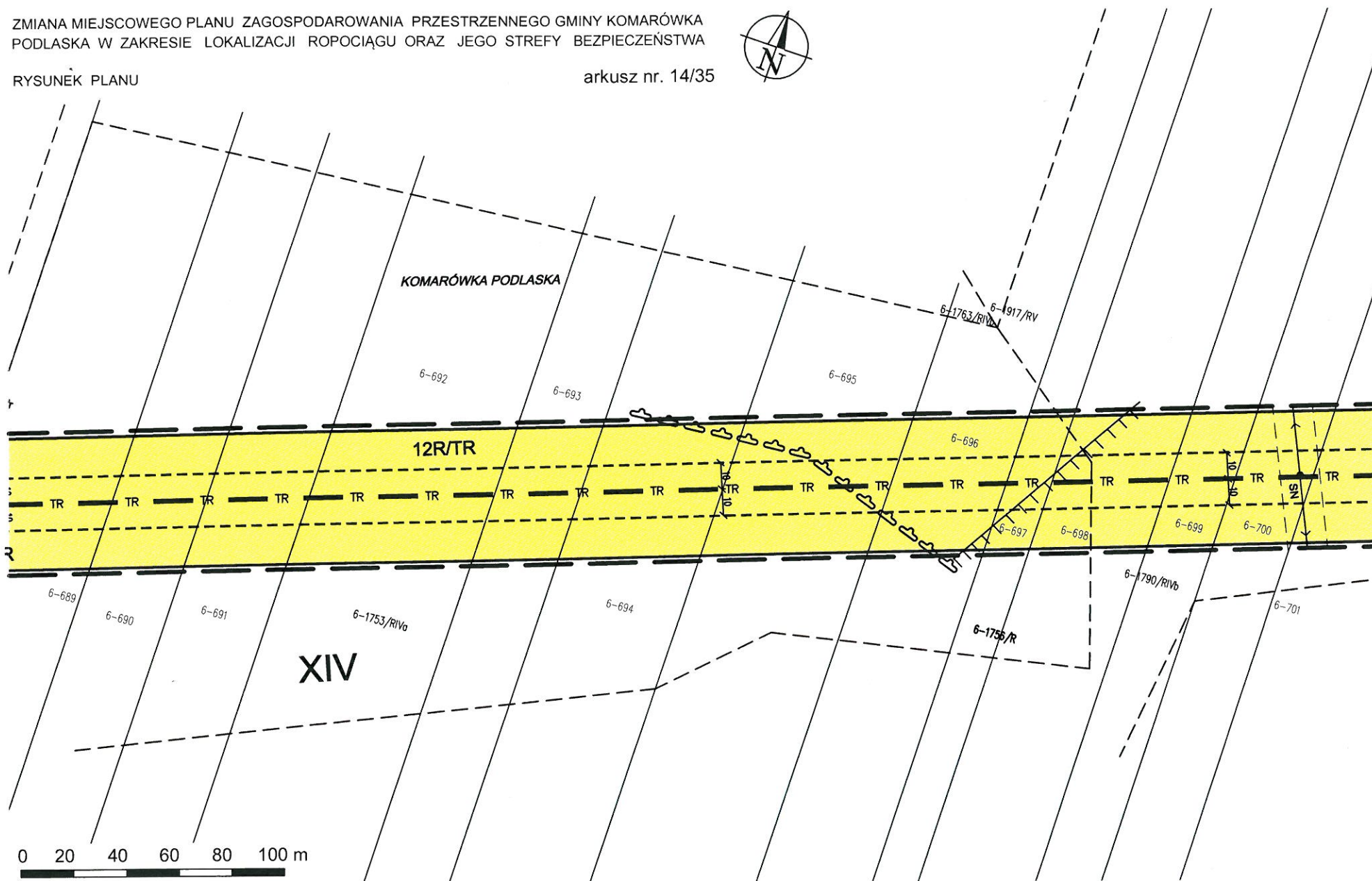


ZMIANA MIEJSCOWEGO PLANU ZAGOSPODAROWANIA PRZESTRZENNEGO GMINY KOMARÓWKA
PODLASKA W ZAKRESIE LOKALIZACJI ROPOCIĄGU ORAZ JEGO STREFY BEZPIECZEŃSTWA



RYSUNEK PLANU

arkusz nr. 14/35

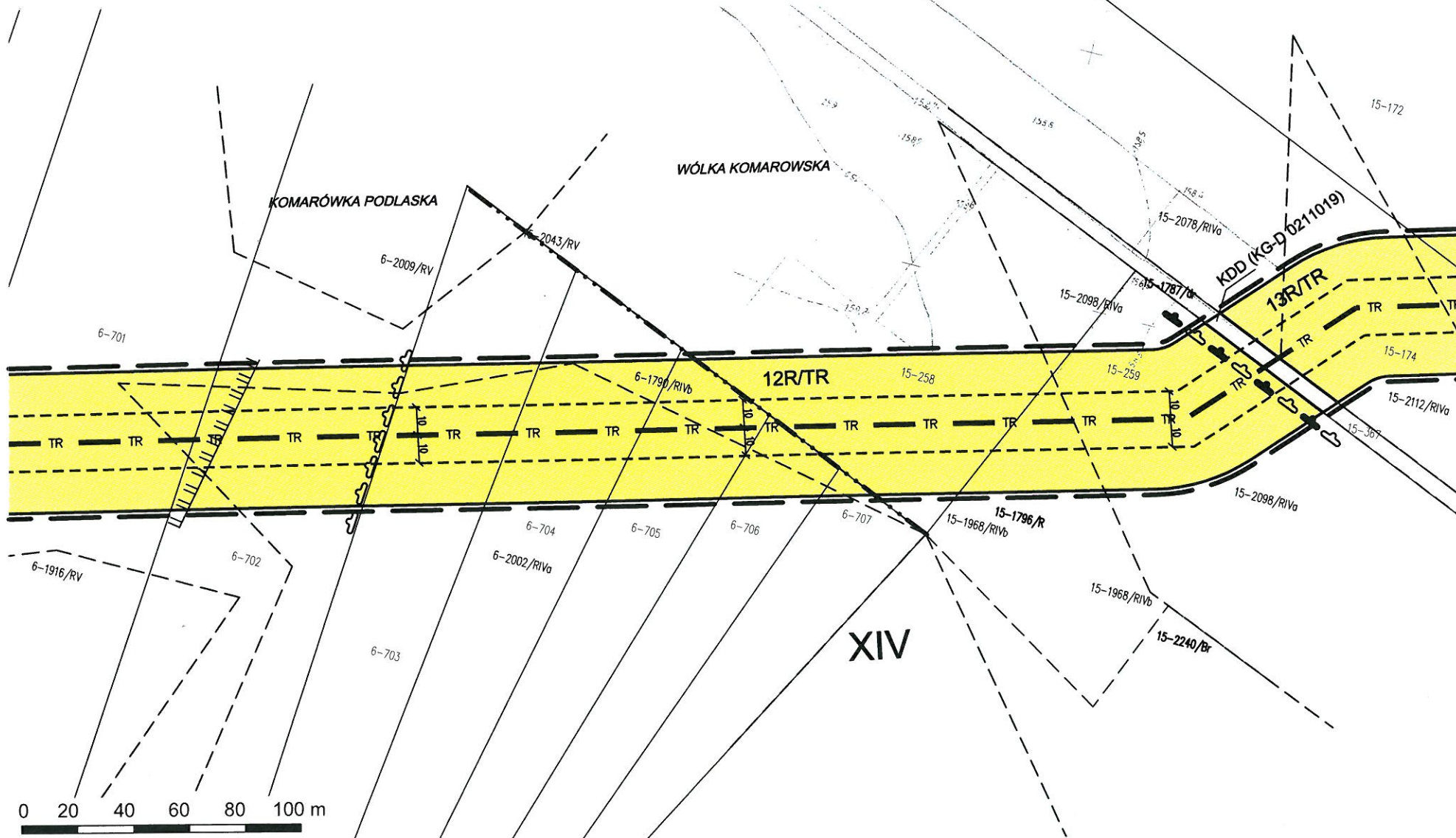


ZMIANA MIEJSCOWEGO PLANU ZAGOSPODAROWANIA PRZESTRZENNEGO GMINY KOMARÓWKA
PODLASKA W ZAKRESIE LOKALIZACJI ROPOCIĄGU ORAZ JEGO STREFY BEZPIECZEŃSTWA



RYSUNEK PLANU

arkusz nr. 15/35

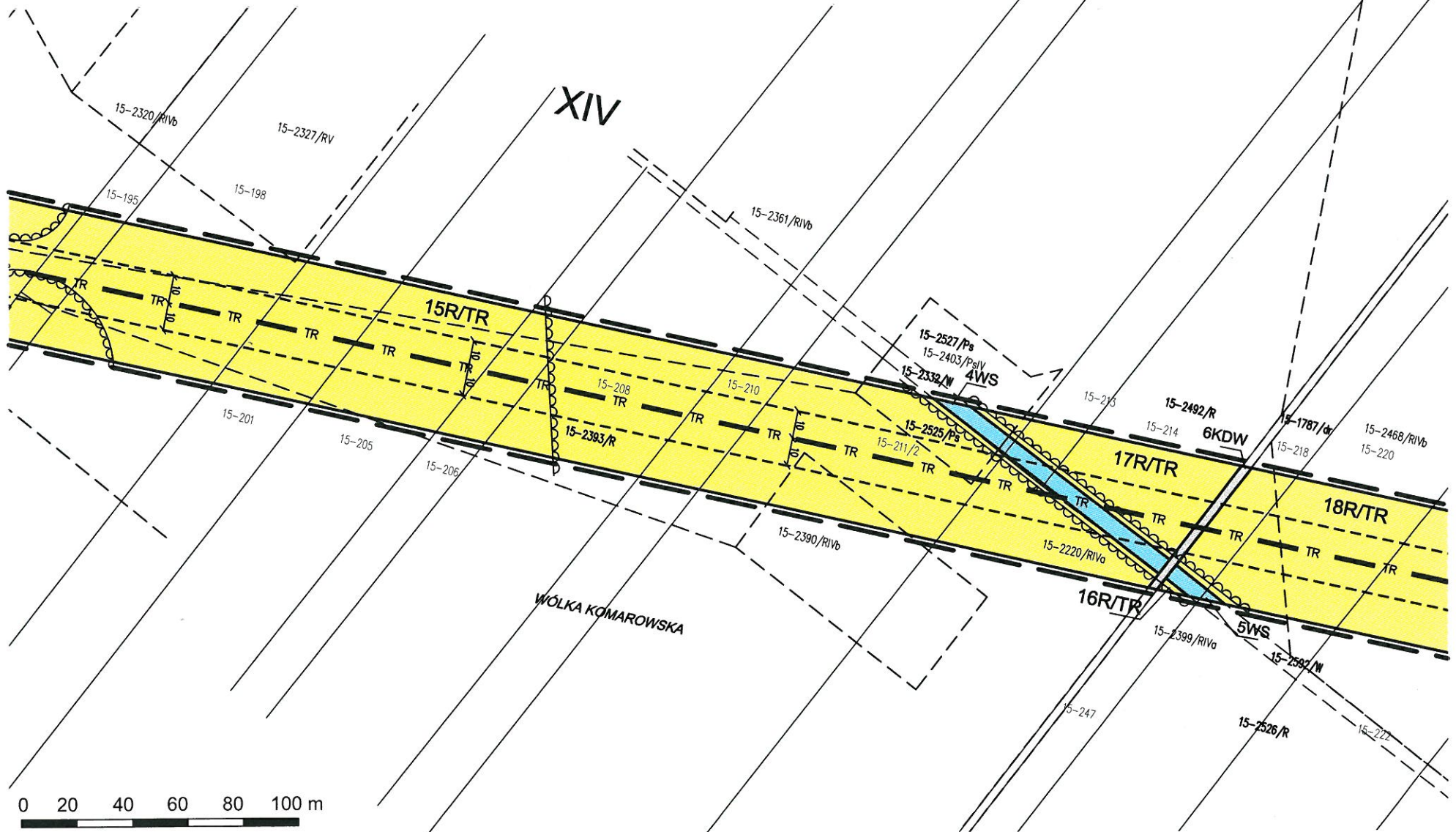


ZMIANA MIEJSCOWEGO PLANU ZAGOSPODAROWANIA PRZESTRZENNEGO GMINY KOMARÓWKA
PODLASKA W ZAKRESIE LOKALIZACJI ROPOCIĄGU ORAZ JEGO STREFY BEZPIECZEŃSTWA



RYSUNEK PLANU

arkusz nr. 17/35

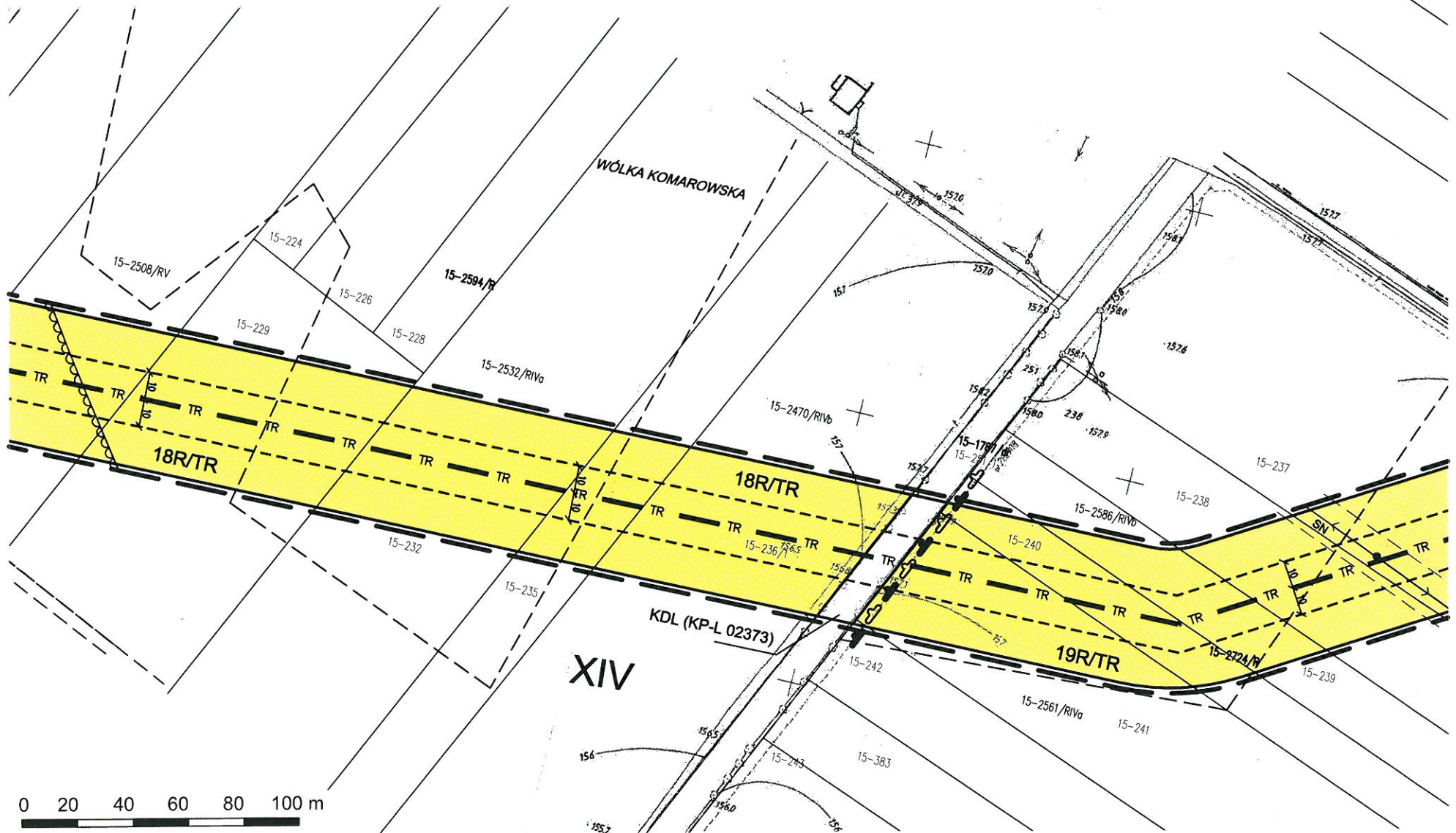


ZMIANA MIEJSCOWEGO PLANU ZAGOSPODAROWANIA PRZESTRZENNEGO GMINY KOMARÓWKA
PODLASKA W ZAKRESIE LOKALIZACJI ROPOCIĄGU ORAZ JEGO STREFY BEZPIECZEŃSTWA



RYSUNEK PLANU

arkusz nr. 18/35

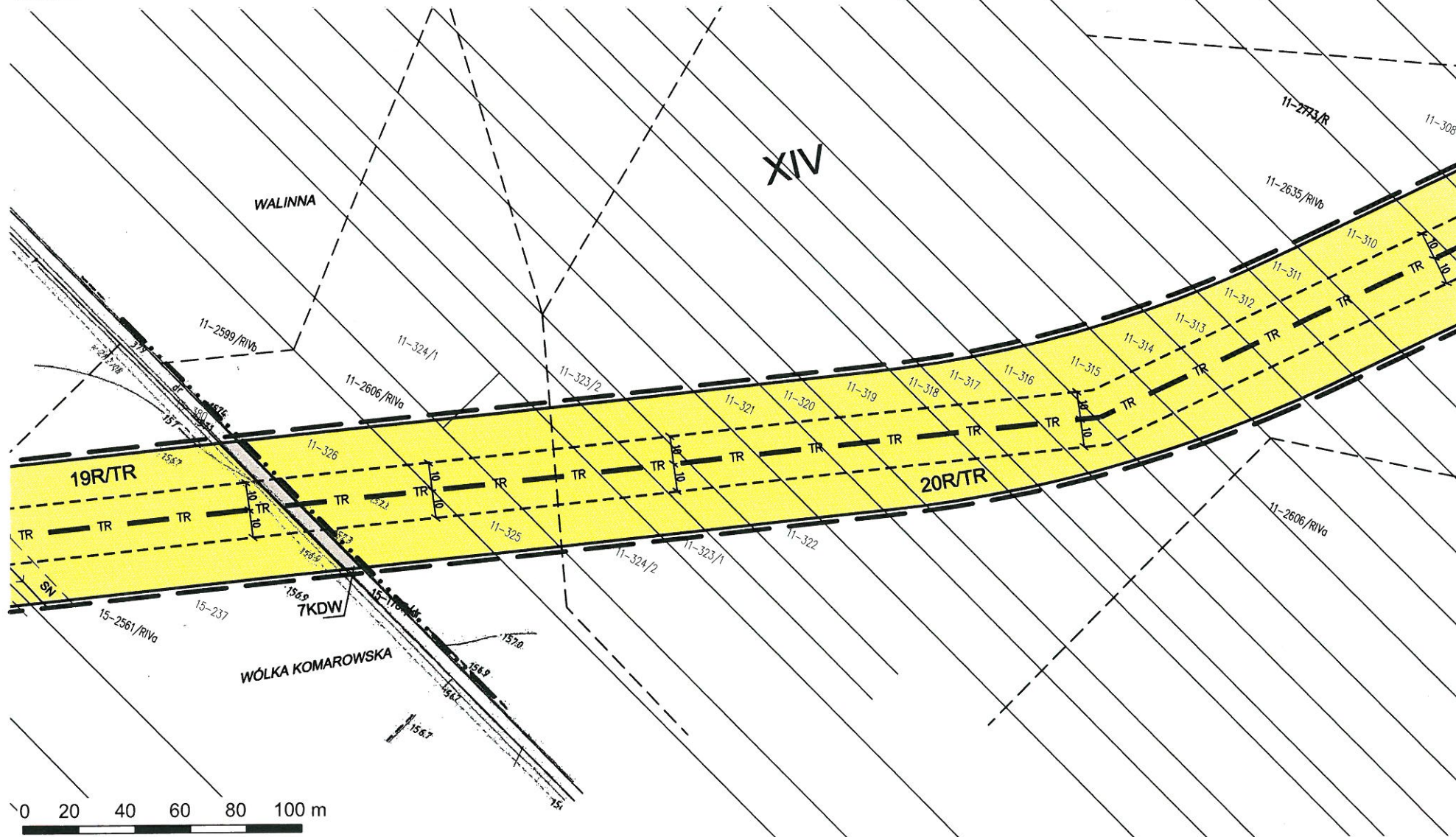


ZMIANA MIEJSCOWEGO PLANU ZAGOSPODAROWANIA PRZESTRZENNEGO GMINY KOMARÓWKA
PODLASKA W ZAKRESIE LOKALIZACJI ROPOCIĄGU ORAZ JEGO STREFY BEZPIECZEŃSTWA



RYSUNEK PLANU

arkusz nr. 19/35

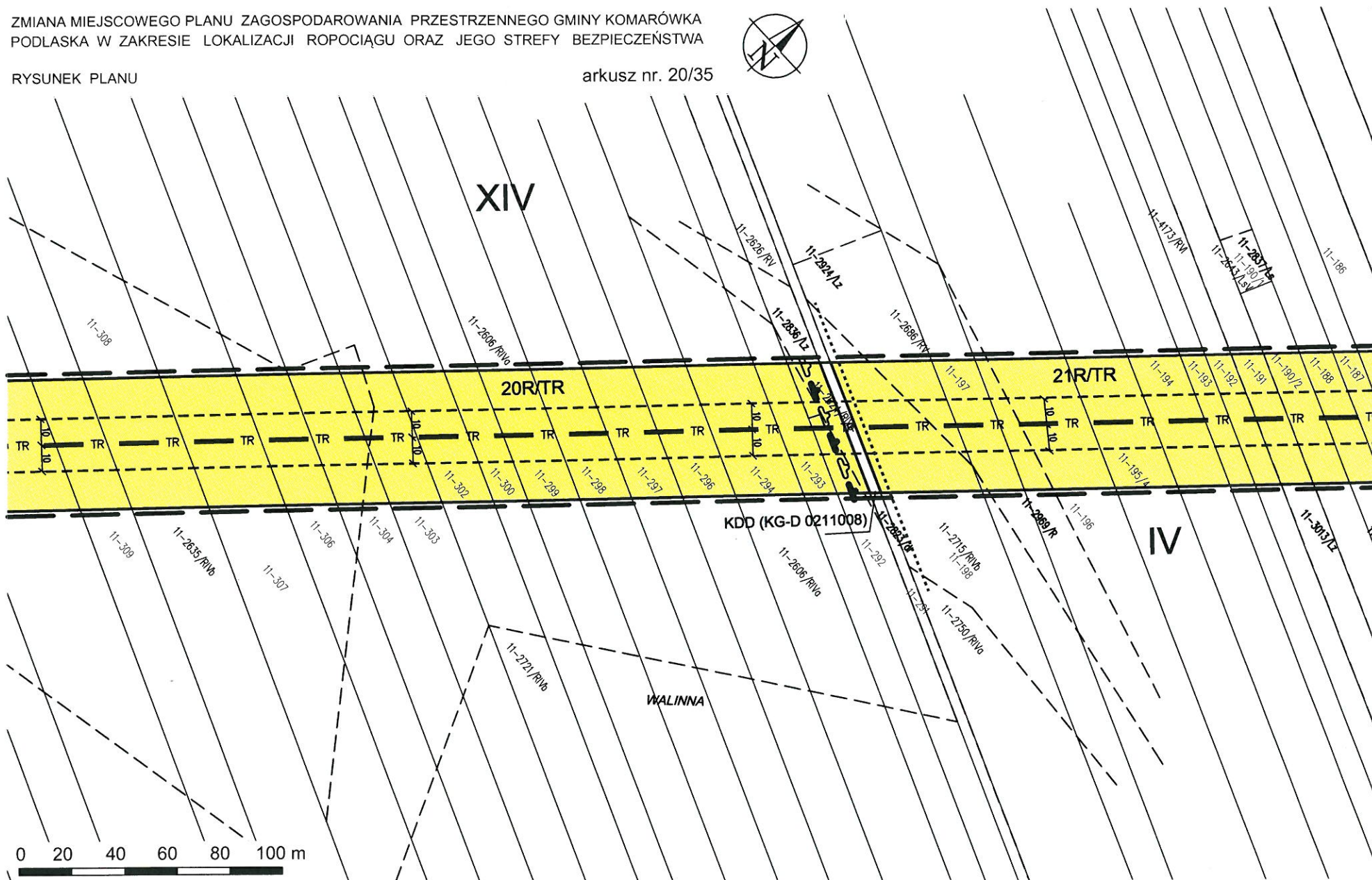


ZMIANA MIEJSCOWEGO PLANU ZAGOSPODAROWANIA PRZESTRZENNEGO GMINY KOMARÓWKA
PODLASKA W ZAKRESIE LOKALIZACJI ROPOCIĄGU ORAZ JEGO STREFY BEZPIECZEŃSTWA



RYСУNEK PLANU

arkusz nr. 20/35

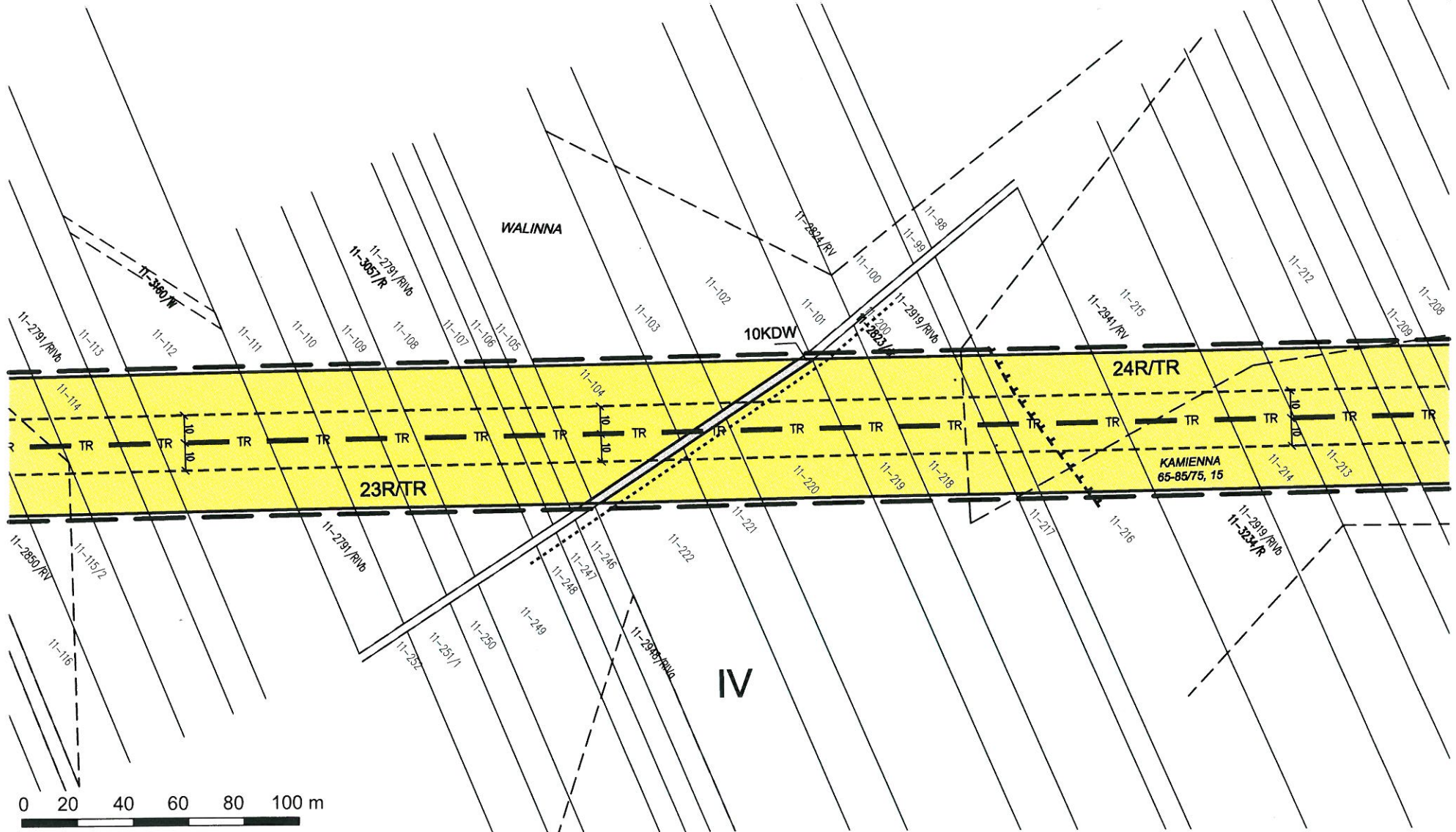


ZMIANA MIEJSCOWEGO PLANU ZAGOSPODAROWANIA PRZESTRZENNEGO GMINY KOMARÓWKA
PODLASKA W ZAKRESIE LOKALIZACJI ROPOCIĄGU ORAZ JEGO STREFY BEZPIECZEŃSTWA



RYSUNEK PLANU

arkusz nr. 22/35

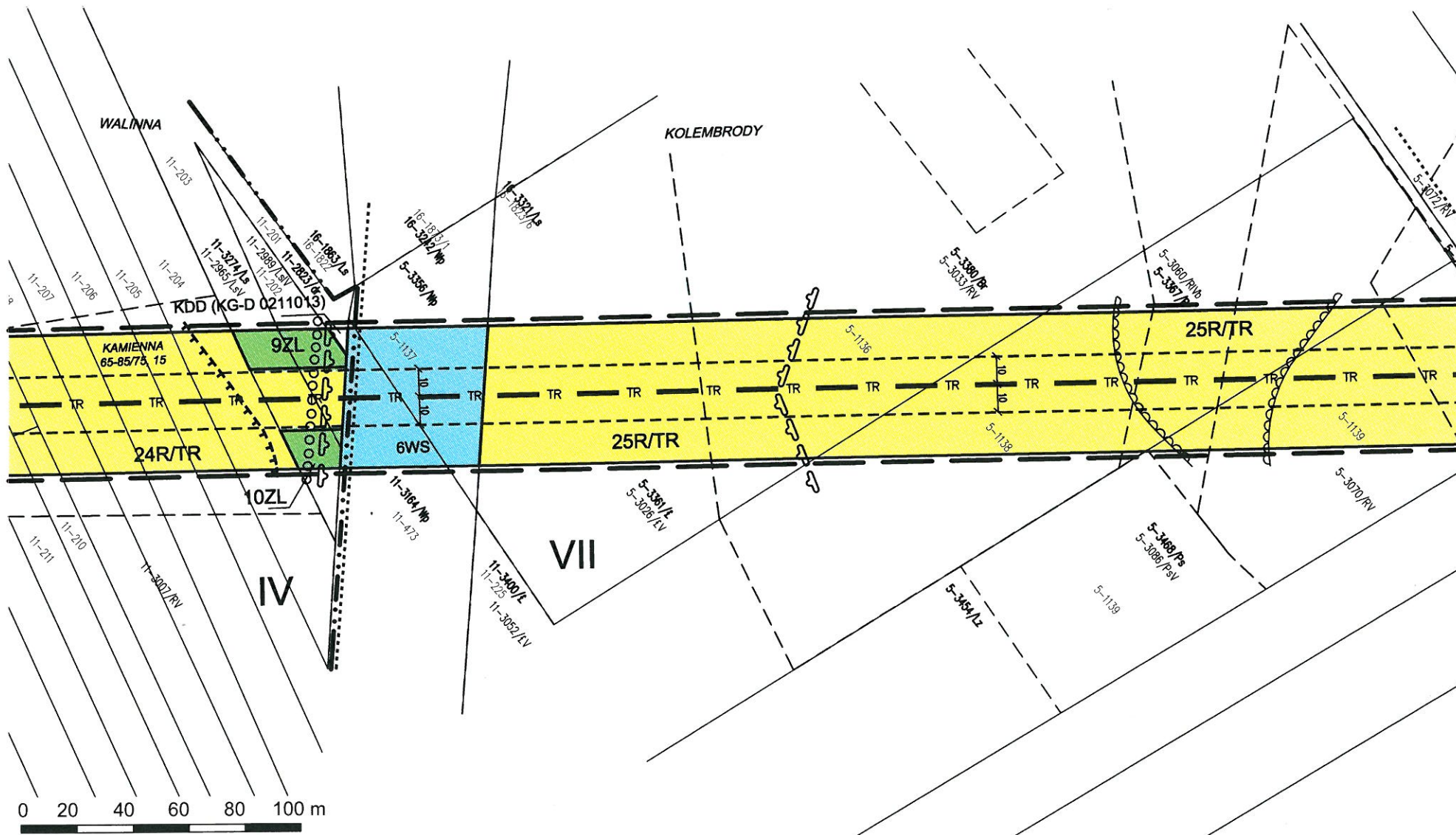


ZMIANA MIEJSCOWEGO PLANU ZAGOSPODAROWANIA PRZESTRZENNEGO GMINY KOMARÓWKA
PODLASKA W ZAKRESIE LOKALIZACJI ROPOCIĄGU ORAZ JEGO STREFY BEZPIECZEŃSTWA



RYSUNEK PLANU

arkusz nr. 23/35

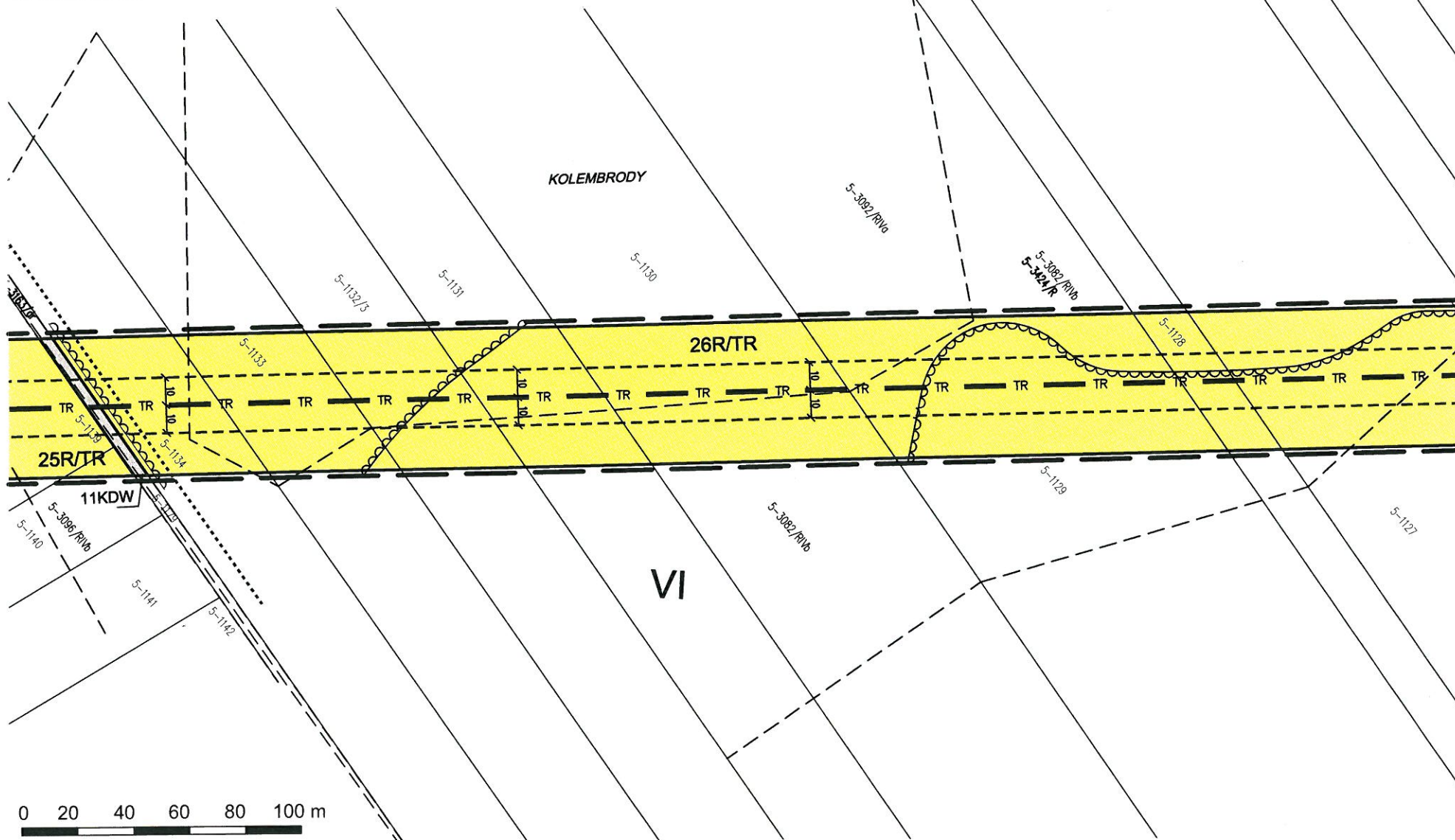


ZMIANA MIEJSCOWEGO PLANU ZAGOSPODAROWANIA PRZESTRZENNEGO GMINY KOMARÓWKA
PODLASKA W ZAKRESIE LOKALIZACJI ROPOCIĄGU ORAZ JEGO STREFY BEZPIECZEŃSTWA



RYSUNEK PLANU

arkusz nr. 24/35

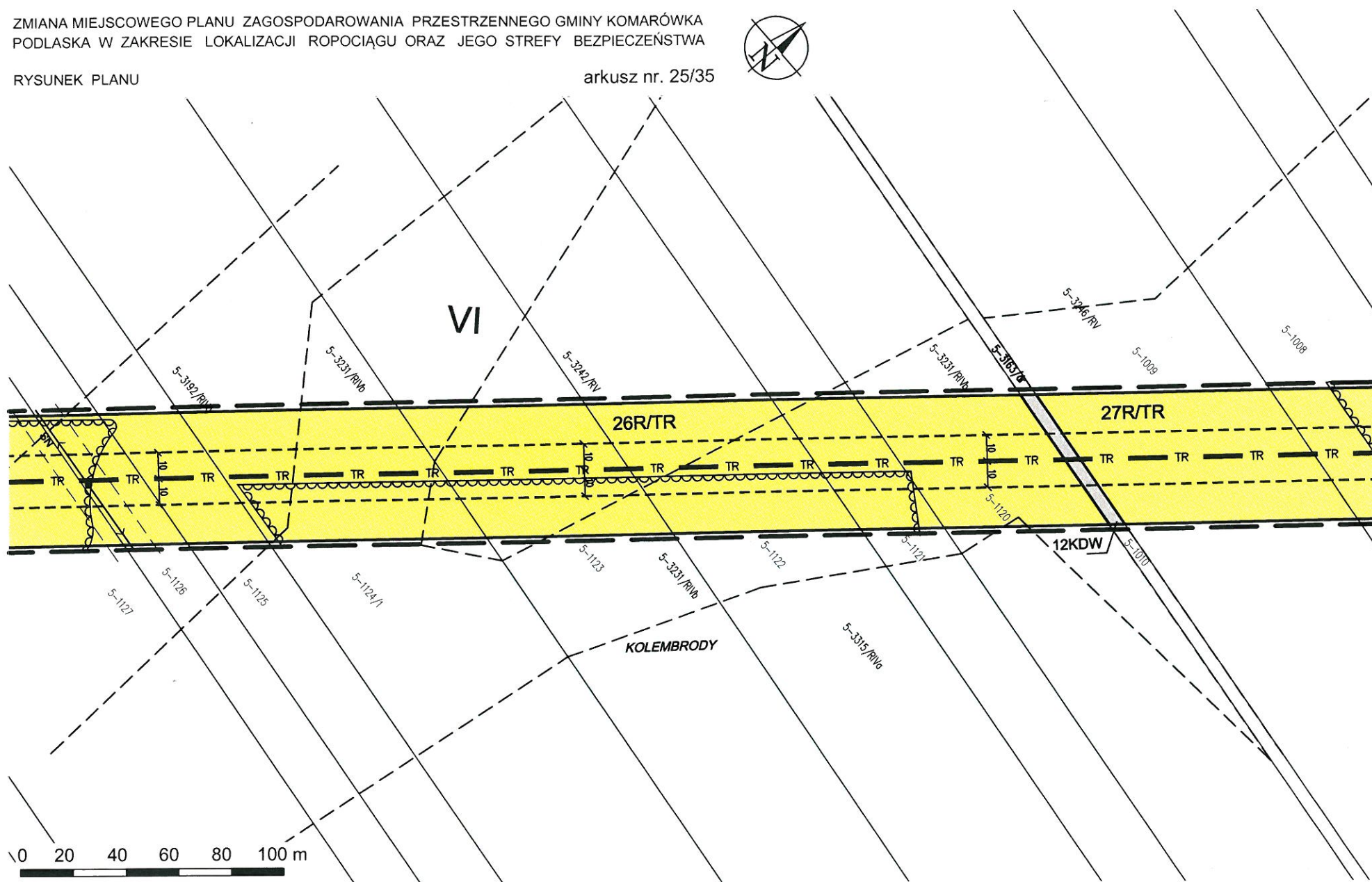


ZMIANA MIEJSCOWEGO PLANU ZAGOSPODAROWANIA PRZESTRZENNEGO GMINY KOMARÓWKA
PODLASKA W ZAKRESIE LOKALIZACJI ROPOCIĄGU ORAZ JEGO STREFY BEZPIECZEŃSTWA



RYSUNEK PLANU

arkusz nr. 25/35

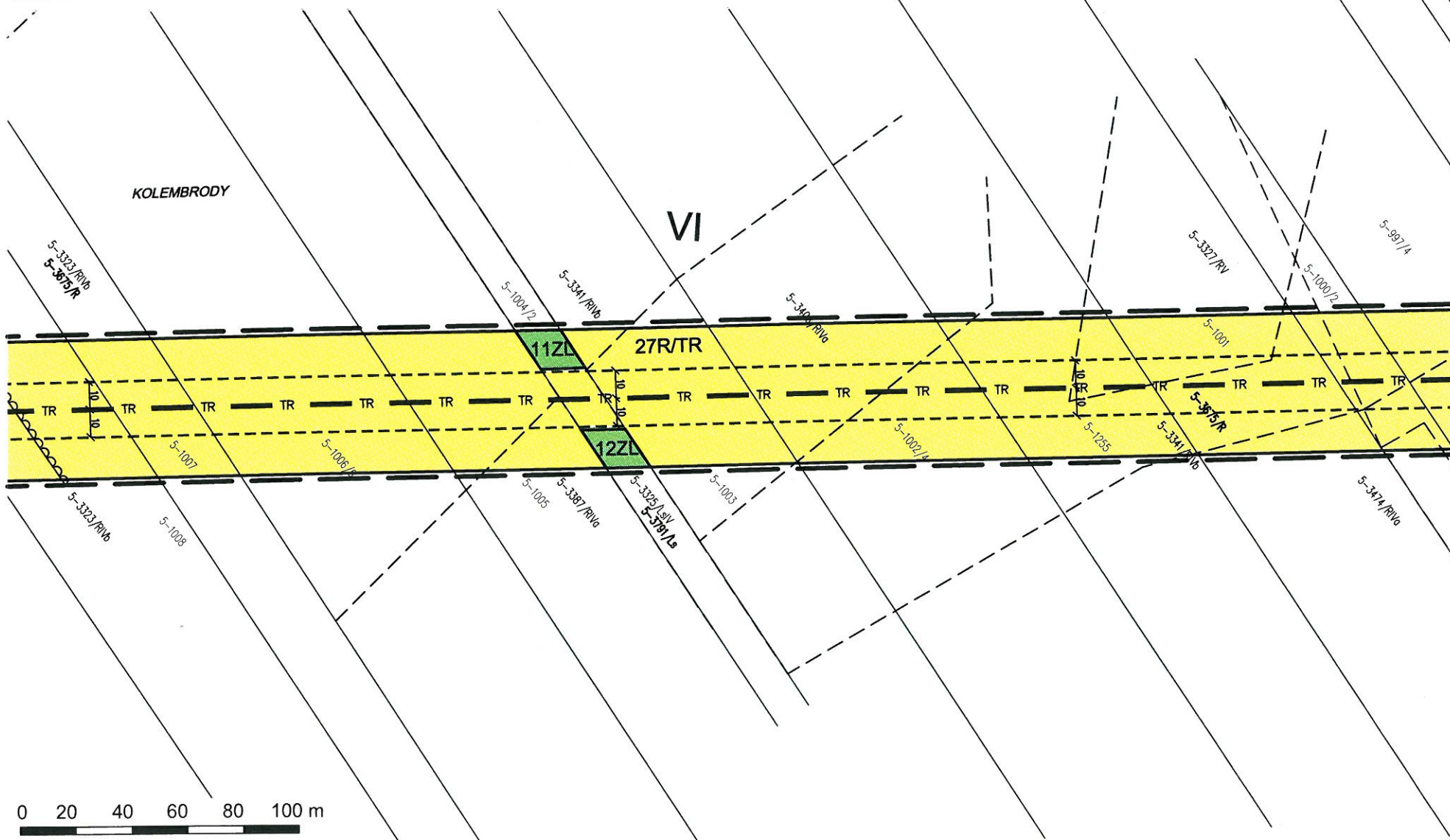


ZMIANA MIEJSCOWEGO PLANU ZAGOSPODAROWANIA PRZESTRZENNEGO GMINY KOMARÓWKA
PODLASKA W ZAKRESIE LOKALIZACJI ROPOCIĄGU ORAZ JEGO STREFY BEZPIECZEŃSTWA



RYSUNEK PLANU

arkusz nr. 26/35

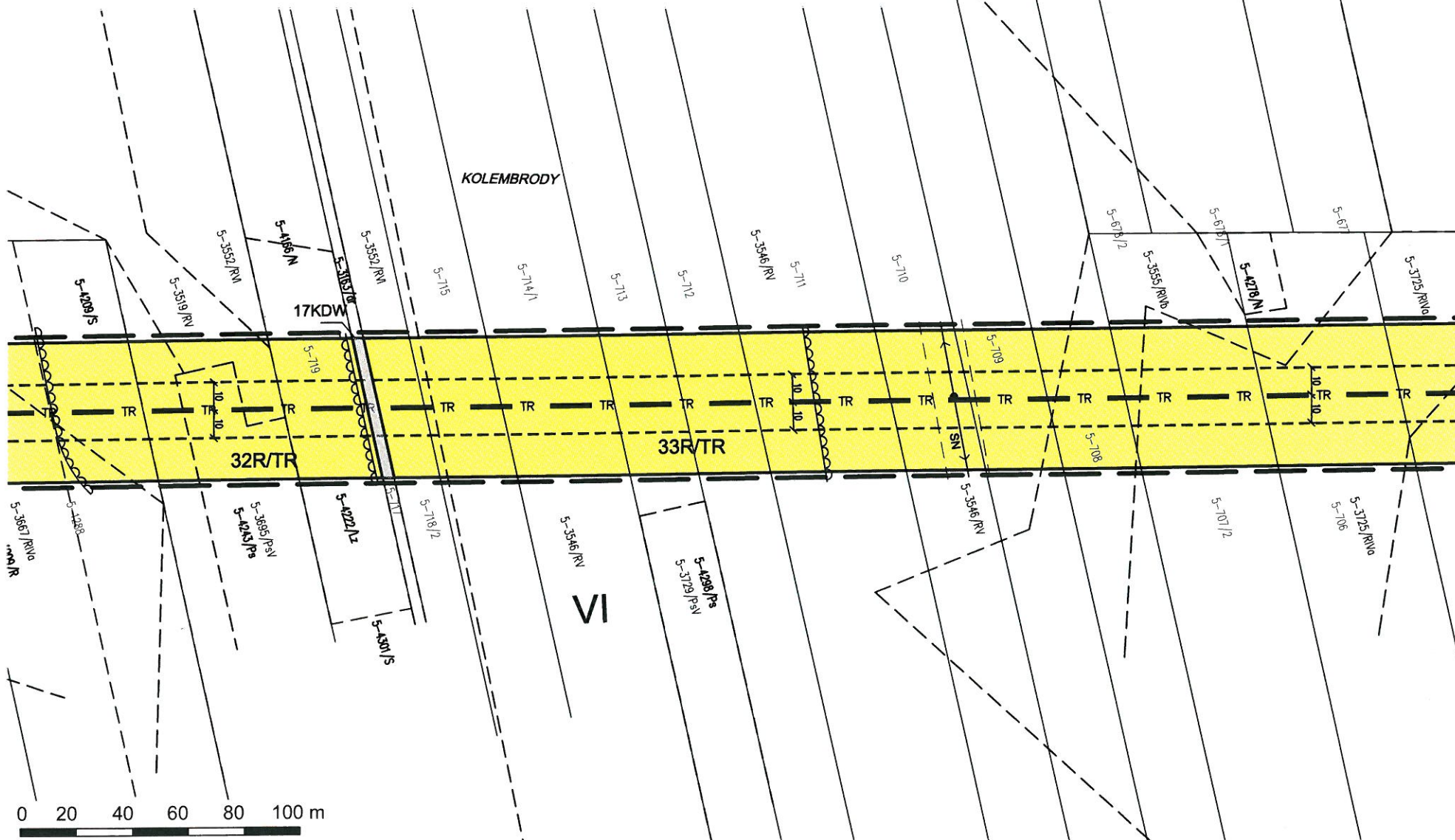


ZMIANA MIEJSCOWEGO PLANU ZAGOSPODAROWANIA PRZESTRZENNEGO GMINY KOMARÓWKA
PODLASKA W ZAKRESIE LOKALIZACJI ROPOCIĄGU ORAZ JEGO STREFY BEZPIECZEŃSTWA



RYСУNEK PLANU

arkusz nr. 29/35

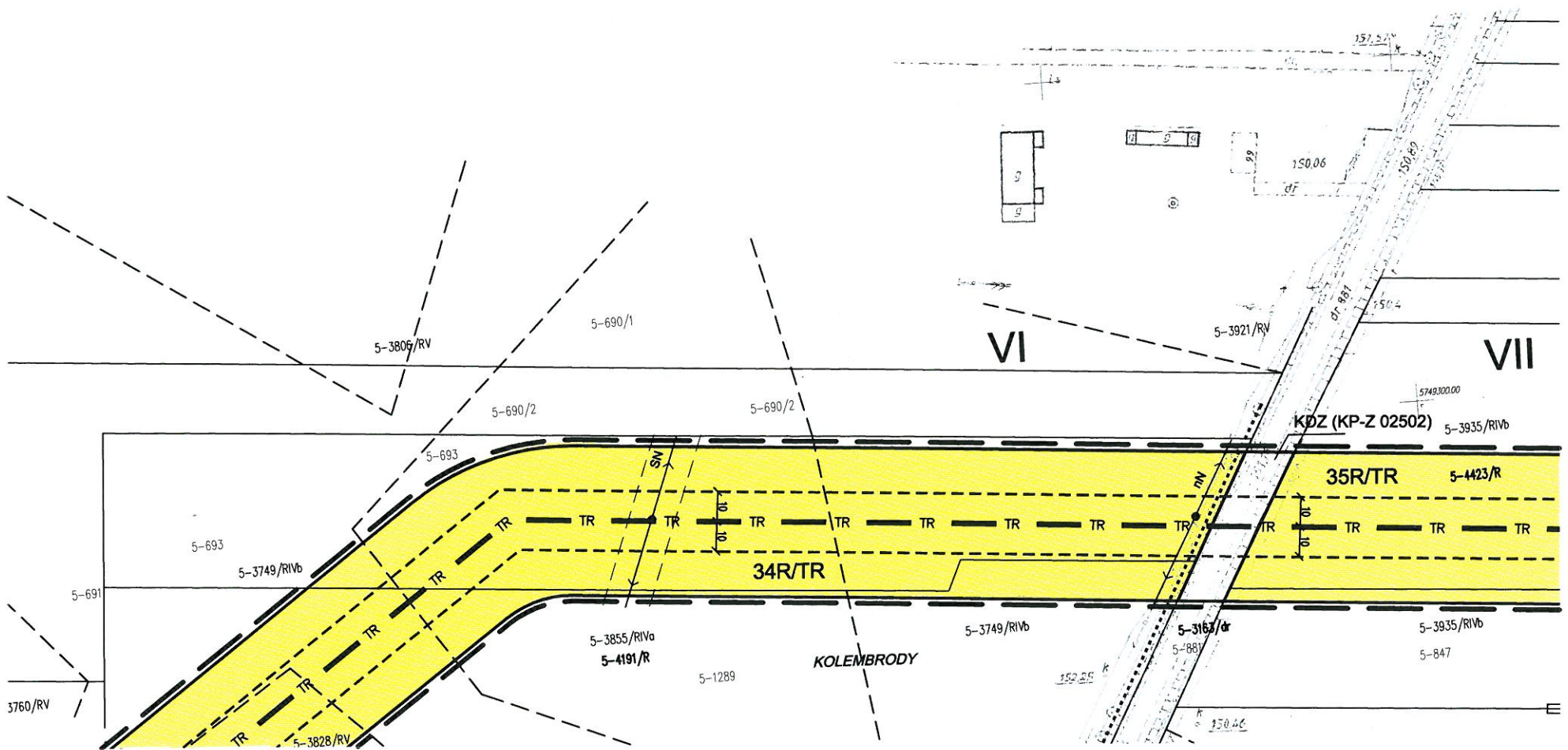


ZMIANA MIEJSCOWEGO PLANU ZAGOSPODAROWANIA PRZESTRZENNEGO GMINY KOMARÓWKA
PODLASKA W ZAKRESIE LOKALIZACJI ROPOCIĄGU ORAZ JEGO STREFY BEZPIECZEŃSTWA

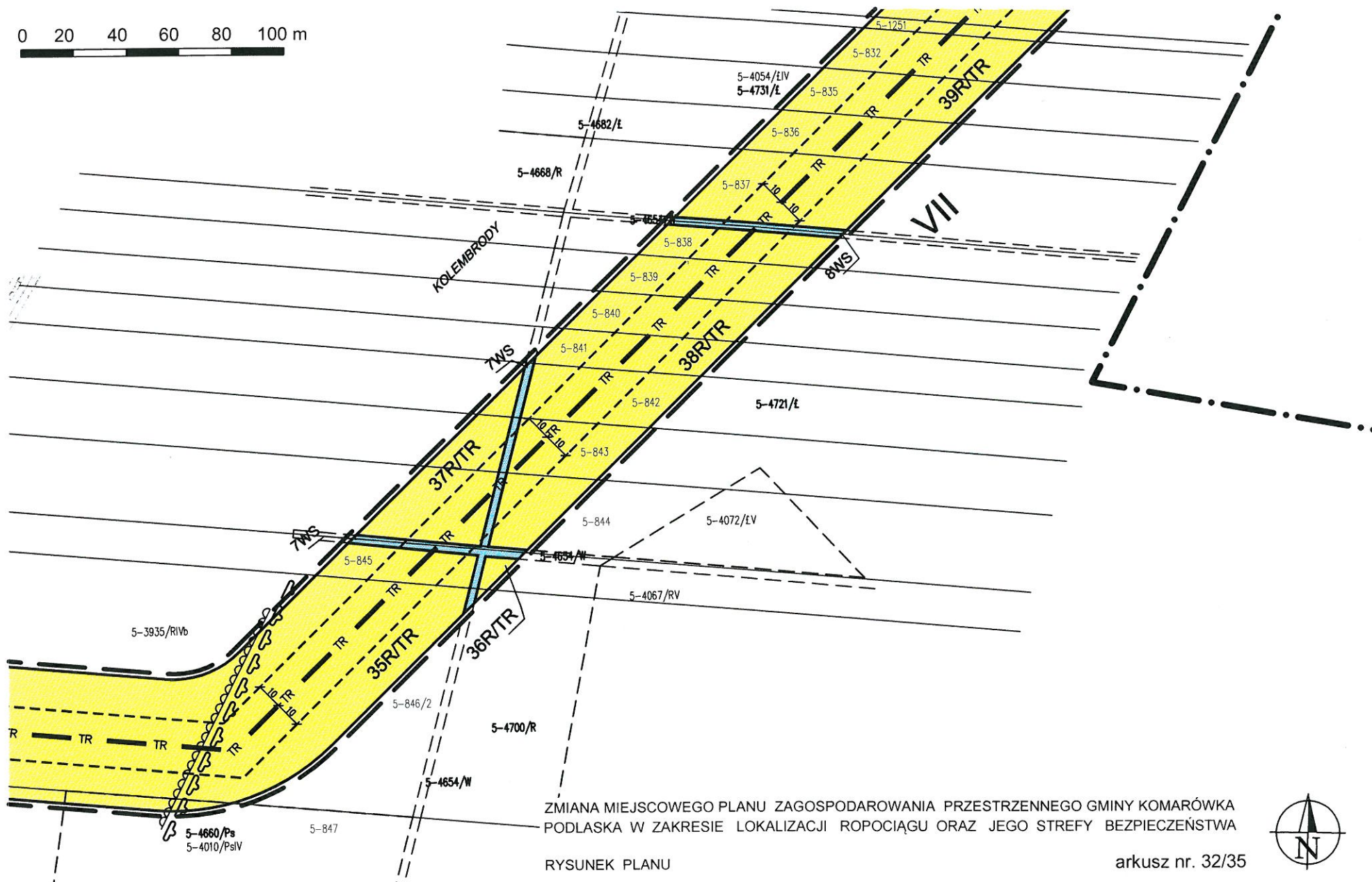


RYSUNEK PLANU

arkusz nr. 31/35



0 20 40 60 80 100 m



ZMIANA MIEJSCOWEGO PLANU ZAGOSPODAROWANIA PRZESTRZENNEGO GMINY KOMARÓWKA
PODLASKA W ZAKRESIE LOKALIZACJI ROPOCIĄGU ORAZ JEGO STREFY BEZPIECZEŃSTWA

RYSUNEK PLANU

arkusz nr. 32/35

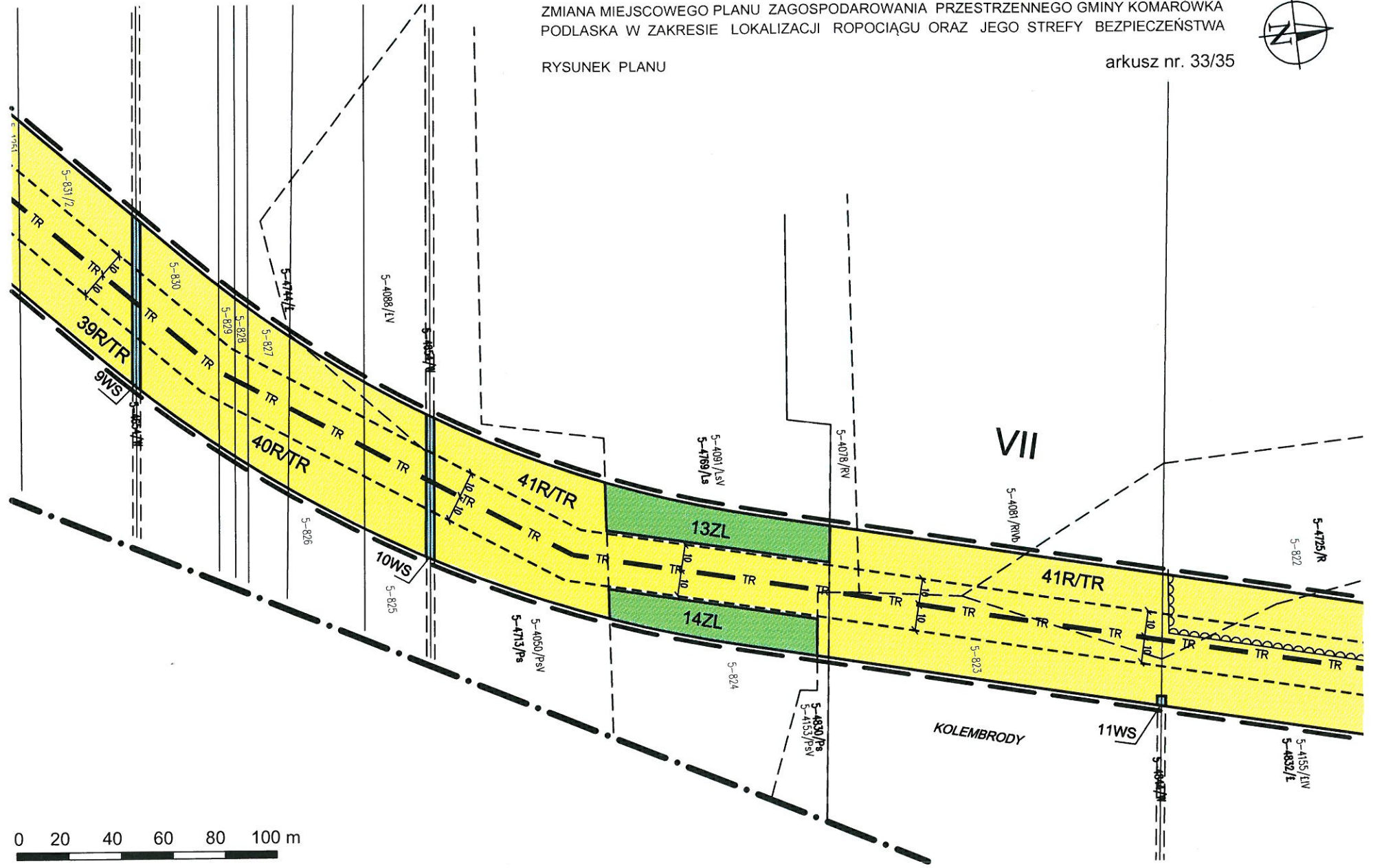


ZMIANA MIEJSCOWEGO PLANU ZAGOSPODAROWANIA PRZESTRZENNEGO GMINY KOMARÓWKA
PODLASKA W ZAKRESIE LOKALIZACJI ROPOCIĄGU ORAZ JEGO STREFY BEZPIECZEŃSTWA



RYSUNEK PLANU

arkusz nr. 33/35

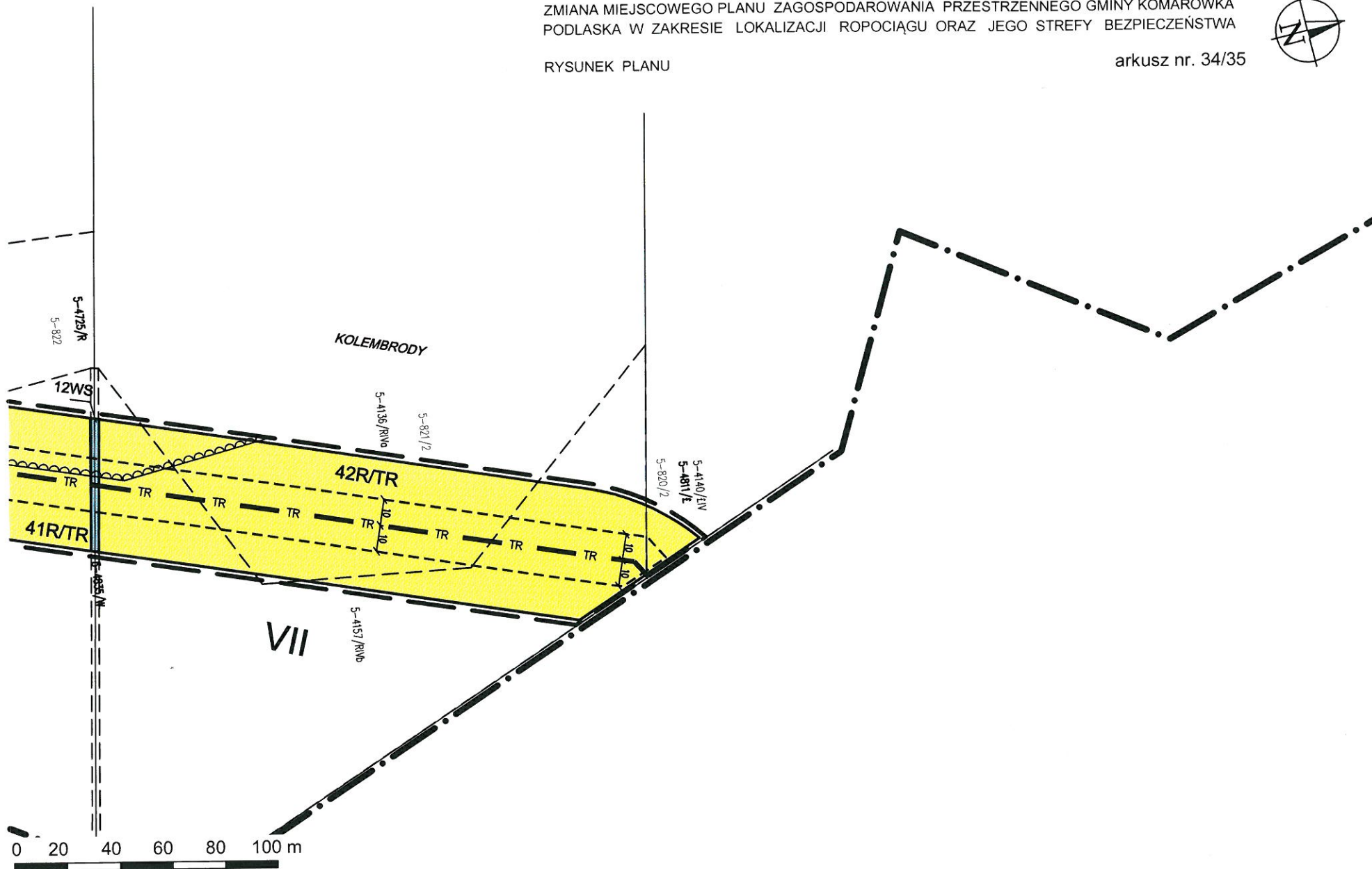


ZMIANA MIEJSCOWEGO PLANU ZAGOSPODAROWANIA PRZESTRZENNEGO GMINY KOMARÓWKA
PODLASKA W ZAKRESIE LOKALIZACJI ROPOCIĄGU ORAZ JEGO STREFY BEZPIECZEŃSTWA

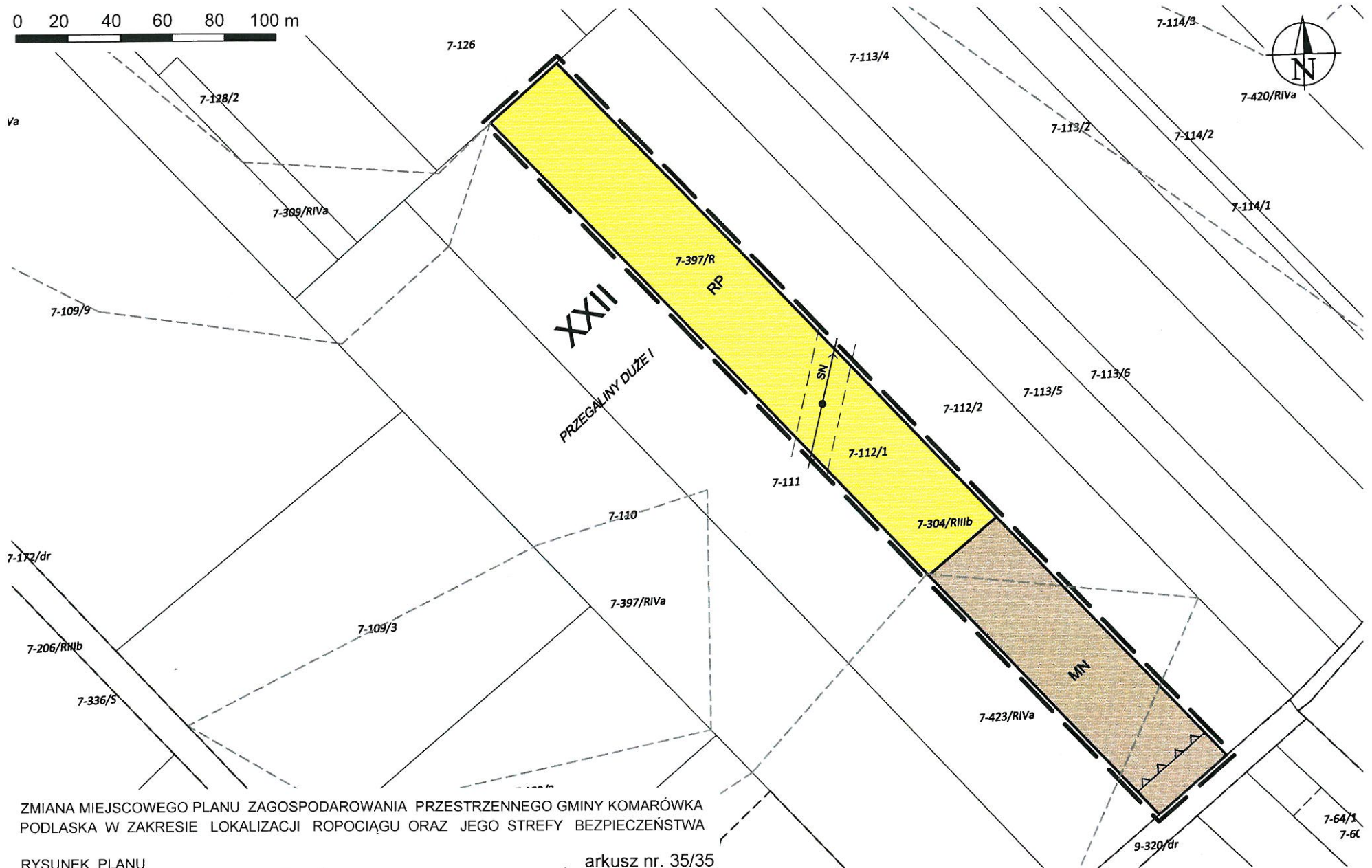


RYSUNEK PLANU

arkusz nr. 34/35



0 20 40 60 80 100 m



ZMIANA MIEJSCOWEGO PLANU ZAGOSPODAROWANIA PRZESTRZENNEGO GMINY KOMARÓWKA
PODLASKA W ZAKRESIE LOKALIZACJI ROPOCIĄGU ORAZ JEGO STREFY BEZPIECZEŃSTWA

RYSUNEK PLANU

arkusz nr. 35/35