

ZADANIE:

PROJEKT TECHNICZNY

OBIEKT:


**MODERNIZACJA DROGI GMINNEJ
w m. Derewiczna na odcinku dl. 333mb**

INWESTOR:

**GMINA Komarówka Podlaska
21-311 Komarówka Podlaska
Ul. Krótka 7**

OPRACOWAŁ:

JAN ŻEREBIEC
21-300 Radzyń Podlaski
ul. Powstańców Styczniowych 17


Jan Żerebiec
Upr. bud. LUB/C008/OHOD/04
21-300 Radzyń Podlaski
ul. Powstańców Styczniowych 17

kwiecień 2019r.

Poświadczam się zgodność niniejszej kopii

mapy

z treścią materiału państwowego zasobu geodezyjnego i kartograficznego zaew. za

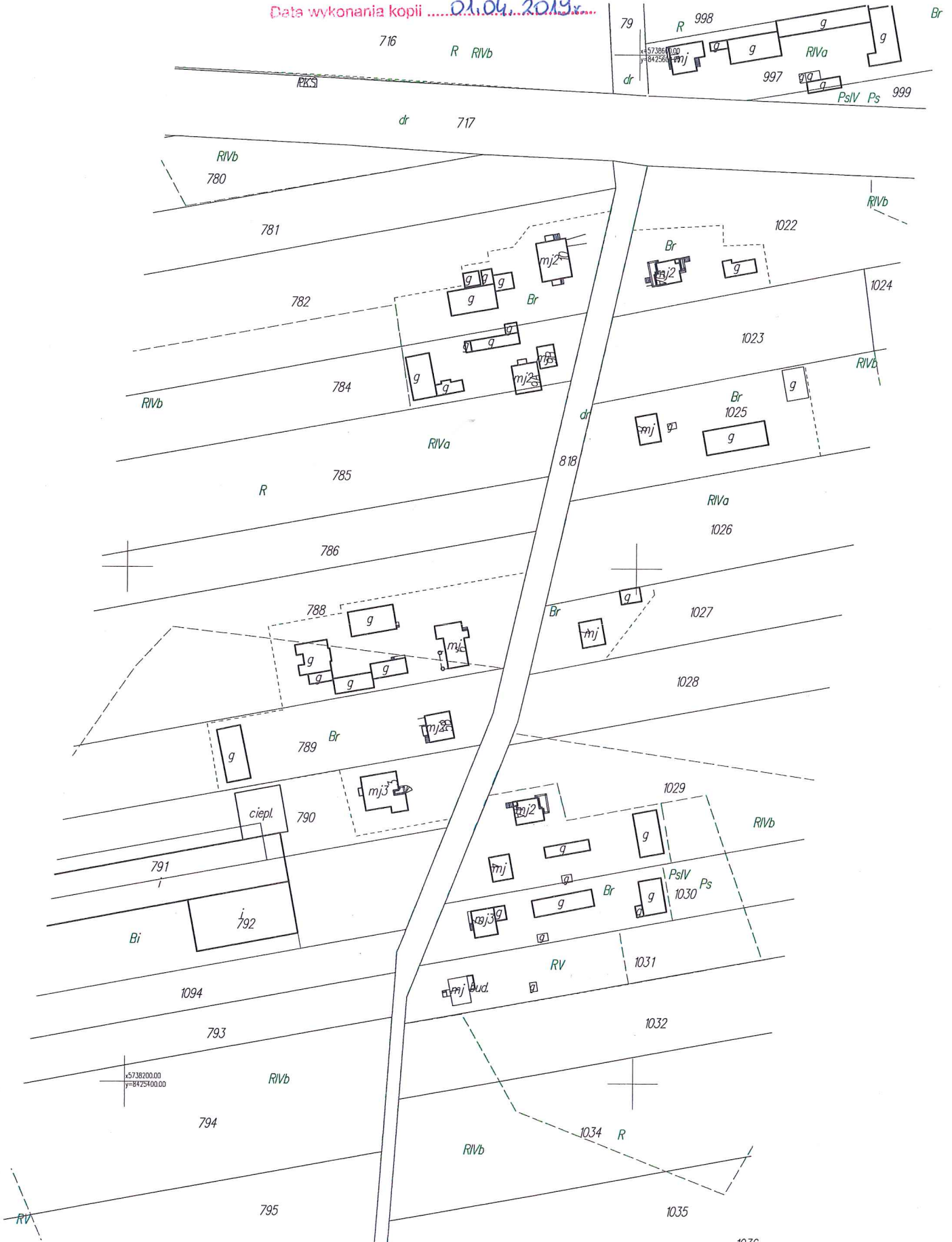
Nr P.0615.2014.56

Data wykonania kopii 01.04.2019r.

2 up. STAROSTY

mgr Zdzisław Komoń
Kierownik Powiatowego Ośrodka
Dokumentacji Geodezyjnej i Kartograficznej

Fragm. mapy numerycznej gm. Komarówka Podlaska
wyk. Aneta Ciężka dn. 01.04.2019 r.



SPIS ZAŁĄCZNIKÓW

MODERNIZACJA DROGI GMINNEJ
w m. Derewiczna na odcinku dl. 333mb

L.p.	Nazwa załącznika	Nr str.
1.	Strona tytułowa	1
2	Spis załączników	2
3	Zaświadczenie o przynależności do LOIIB Jan Żerebiec	3
4	Uprawnienia budowlane Jan Żerebiec	4
5	Opis techniczny	5
6	Plan orientacyjny	6
8	Plan zagospodarowania terenu	S - 1
9.	Przekroje konstrukcyjne	K - 1

Jan Żerebiec
Upr bud. LUB/008/CHOD/04
21.05.2017
ul. Piłsudskiego 17

Opis techniczny
MODERNIZACJA DROGI GMINNEJ
w m. Derewiczna na odcinku dl. 333mb

1. Stan istniejący

Początkiem zadania w km 0 + 015 jest granica pasa drogowego drogi krajowej nr 63 w m. Derewiczna.

Planowana do przebudowy droga gminna posiada nawierzchnię bitumiczną .

2. Charakterystyka techniczna

- a) klasa techniczna – „D”
- b) przekrój szlakowy,
- c) szerokość korony drogi – 6,00m
- d) szerokość jezdni – 5,00m
- e) szerokość poboczy – 2 x 0,50m
- f) spadek poprzeczny nawierzchni dwustronny – 2%
- g) spadek poprzeczny poboczy gruntowych – 8%
- h) nawierzchnia bitumiczna – wyrównanie masą min. bitum. w ilości 50 kg/m², w-wa ścieralna gr. 3 cm z masy mineral. bitum.

3. Plan sytuacyjny

Na planie sytuacyjnym przedstawiono przebieg drogi w terenie.

Przecięcie osi dróg krajowej nr 63 z gminną w km 0+000, początek robót w km 0+015, szerokość jezdni oraz poboczy, oraz koniec robót w km 0+348.

4. Odwodnienie

Odwodnienie powierzchniowe

5. Urządzenia obce

W obrębie oddziaływania projektowanego odcinka drogi występują następujące urządzenia obce:

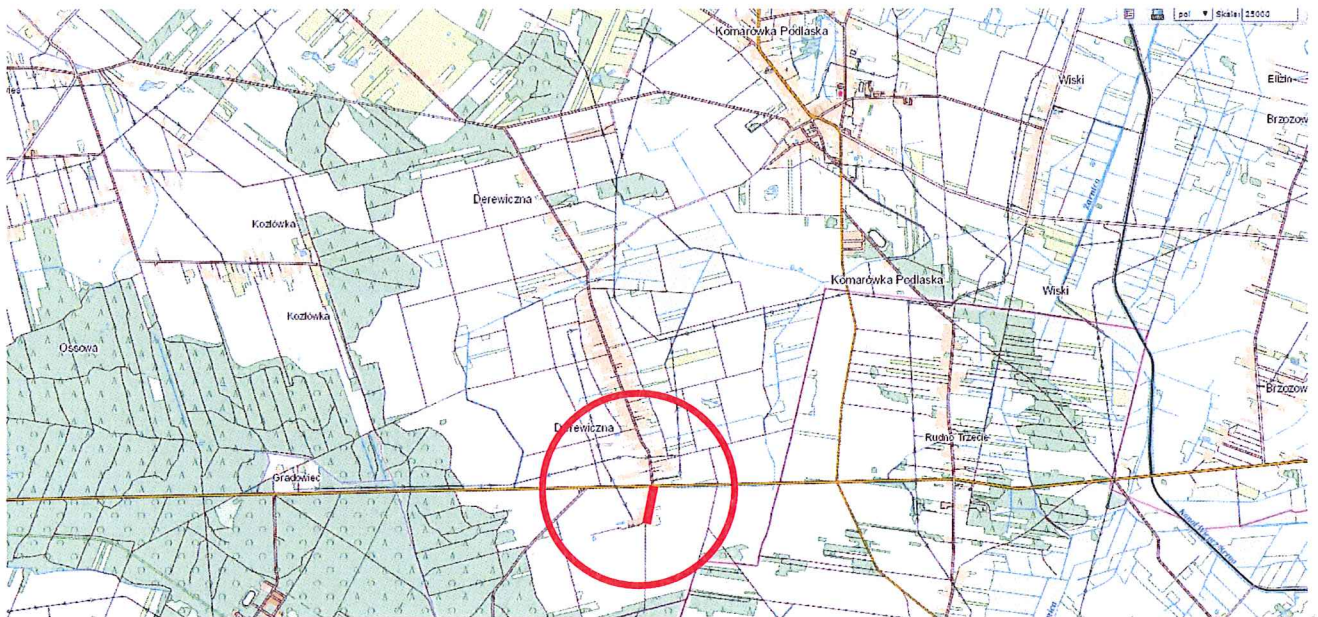
- linia energetyczna napowietrzna,
- wodociąg,
- linia telefoniczna kablowa

6. Zakres planowanych robót, polegających na przebudowie drogi gminnej, w granicach istniejącego pasa drogowego w trybie art. 29 ust. 2 pkt.12

- wyrównanie naw. bitumicznej masą min.bitum w ilości 50 kg/m²
- w-wa gr. 3cm nawierzchnia z masy min. bitum ,
- wykonanie poboczy gruntowych

Opracował
Jan Żerebiec

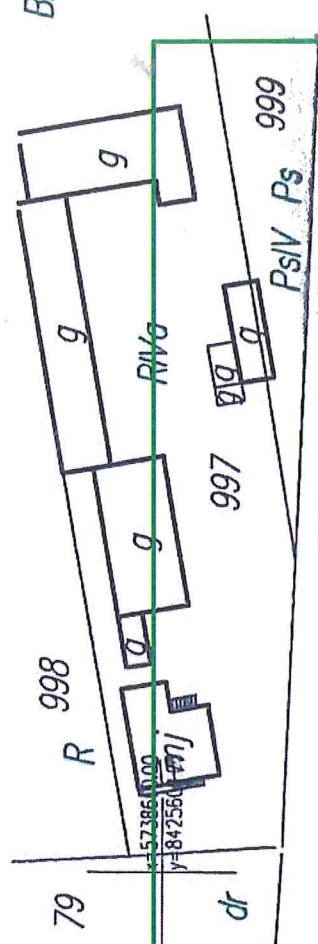
Plan orientacyjny
MODERNIZACJA DROGI GMINNEJ
w m. Derewiczna na odcinku dl. 333mb



Opracował

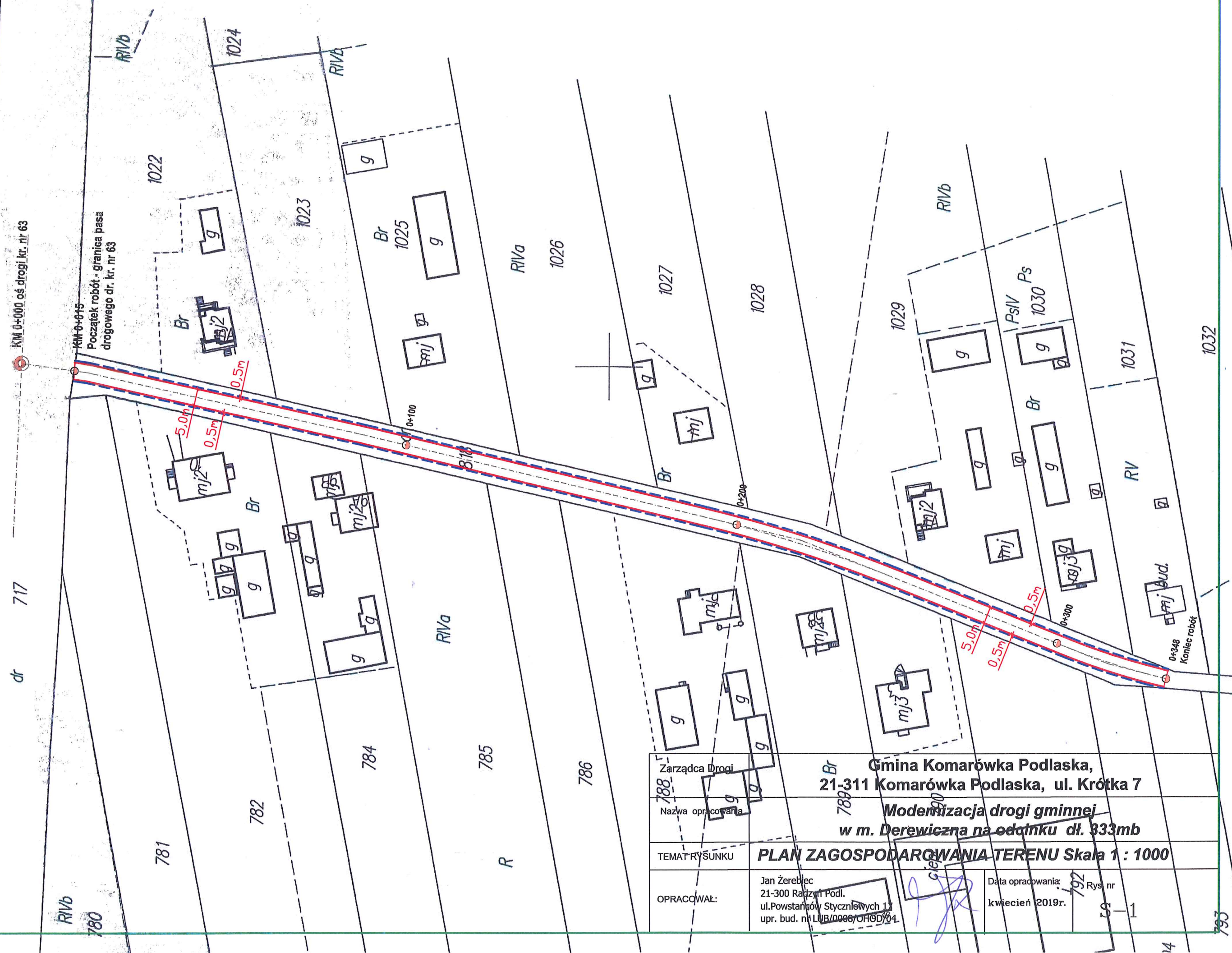

Jan Żerebiec

Data wykonania kopii 01.04.2019r.



KM 0+000 os. drogi kr. nr 63

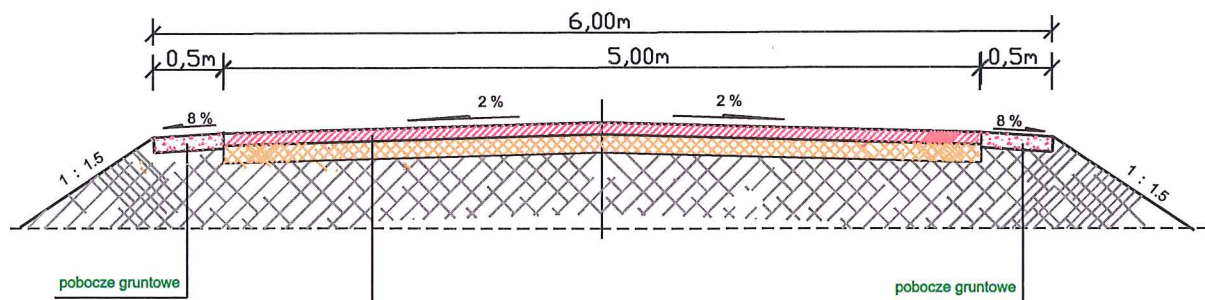
KM 0+015
Początek robót - granica pasa drogowego dr. kr. nr 63



Zarządca Drogi	Gmina Komarówka Podlaska, 21-311 Komarówka Podlaska, ul. Krótka 7	
Nazwa opracowania	Modernizacja drogi gminnej w m. Derewiczna na odcinku dł. 333mb	
TEMAT RYSUNKU	PLAN ZAGOSPODAROWANIA TERENU Skala 1 : 1000	
OPRACOWAŁ:	Jan Żereblec 21-300 Radzyń Podl. ul. Powstańców Styczniowych 1 upr. bud. nr LUB/0006/CHGD/04	Data opracowania: kwiecień 2019r.

Rys. nr 1

KONSTRUKCJA



3cm w-wa ścieralna z masy min. bitum
 wyrównanie masą min. bitum. w ilości 50 kg/m²
 istniejąca nawierzchnia bitumiczna

Inwestor	Gmina Komarówka Podlaska 21-311 Komarówka Podlaska , ul. Krótka 7	
Nazwa obiektu i lokalizacja	Modernizacja drogi gminnej w m. Derewiczna na odcinku dł. 333mb	
TEMAT RYSUNKU	PRZEKRÓJ KONSTRUKCJI SKALA 1 : 50	
PROJEKTOWAŁ :	JAN ŻEREBIEC 21-300 RADZYN PODL. UL. POWSTANCÓW STYCZN. 17 LUB/ 0008/OHOD/04	Data opracowania: kwiecień 2019 r
		Rys. nr K - 1